

# Alpenverein 2024

## OEAV.CZ

Přímé zastoupení Alpenvereinu v ČR

Expresní vyřízení členství – pojištění

50% slevy na chatách a další členské výhody

Kontaktní místa po celé ČR i na Slovensku

Unikátní slevy & bonusy pro členy OEAV.CZ



můj  
alpenverein





Ahoj,  
svaly  
zapoj!



Zima je tu.



 **INTERSPORT**

## Kancelář OEAV.CZ

Víc než 25 let zastupujeme v České republice vídeňskou sekci Edelweiss rakouského svazu Alpenverein. Řadu let máme zastoupení i na Slovensku.

**OEAV.CZ s. r. o.**

Údolní 57, Brno  
T: 606 075 575 · clenstvi@oeav.cz  
www.oeav.cz

**Otevírací doba**

Po – Pá: 9–16 hod.



V naší stylové „alpské“ prodejně na počkání vyřizujeme Alpenverein, nabízíme zde kompletní sortiment map z edice Alpenverein, turistické mapy a průvodce a doplňkové zboží s logem alpské protěže (str. 66–69). Rovněž zde provozujeme outdoorovou půjčovnu (str. 65).

**Další kontaktní místa OEAV.CZ**

Alpenverein si můžete sjednat i v široké síti našich kontaktních míst v České republice i na Slovensku (viz zadní strana obálky). Na všech těchto místech obdržíte originál členské karty ihned.

### Členské poplatky 2024

	<b>kategorie</b>	<b>roční poplatek</b>
<b>A</b>	Dospělí (r. 1960–1996)	1820 Kč
<b>B</b>	Junioři (r. 1997–2005) Senioři (r. 1959 a starší) Členové horské služby (nutno doložit kopii průkazu člena HS)	1420 Kč
<b>C</b>	Děti (r. 2006 a mladší) Zdravotně postižení (od 50 %)	740 Kč
<b>A+B</b>	Manželé, partneři se stejným trvalým bydlištěm	3240 Kč
<b>A+B+C</b>	Rodina s jedním či více nezaopatřenými dětmi do r. 2006 nebo studenty do r. 1997 za ně neplatí žádné poplatky!	3240 Kč
<b>A+C</b>	Samoživitelé s jedním nebo více dětmi do r. 2006, u studentů do r. 1997	1820 Kč



### Když potřebujete Alpenverein ihned

Při registraci na webových stránkách OEAV.CZ zvolte úhradu platební kartou nebo internetovým bankovníctvím přes GO Pay platební bránu. Provizorní průkaz obdržíte ihned, originál členské karty během několika dnů.



[WWW.OEAV.CZ](http://WWW.OEAV.CZ)

# Členství v Alpenvereinu přináší členům řadu výhod

## Pojištění AWS – hlavní výhoda členství

Hlavní výhodou a pro většinu z vás i důvodem, proč se členy rakouského Alpenvereinu stáváte, je celoroční pojištění Alpenverein Weltweit Service kryjící rizika při provozování sportovních aktivit na celém světě ve vašem volném čase (více str. 9).

## Na horských chatách za půlku

Nejméně 12 €/noc (obvykle 50 % běžné ceny) ušetříte za nocleh ve více než 500 horských chatách rakouského, německého a jihotyrolského Alpenvereinu. Slevy poskytují i chaty ve Švýcarsku, Francii, Itálii, Španělsku, Slovinsku, Lichtenštejnsku, Belgii, Lucembursku, Nizozemsku včetně některých chat na Slovensku.

## Na chatách Alpenverein

- Máte právo na přednost při přidělení místa před nečleny.
- Můžete si objednat nocleh předem.
- Máte nárok na levnější stravu a pití (Bergsteigeressen) pro horolezce i vodu na přípravu čaje.

## Mapy a vybavení výhodněji

Členové Alpenvereinu mají výraznou slevu na mapy z kartografického oddělení Alpenvereinu, výhodněji nakupují také zboží z produkce Alpenvereinu. (str. 66–67). [www.oeav.cz/obchod](http://www.oeav.cz/obchod)

## Zdarma klíč od Winterraum

Winterraum je v zimním období veřejně přístupná část horské chaty, vybavená nezbytnými potřebami pro přenocování. Je součástí většiny chat Alpenvereinu. Za nocleh se platí symbolický obnos do kasičky anebo přes QR platbu.

Členové OEAV.CZ si mohou vypůjčit klíč ZDARMA oproti vratné záloze 1 000 Kč. Doporučujeme rezervaci předem!

- Kancelář OEAV.CZ, Údolní 57, Brno
- Alpsport, Praha, Brno, Ostrava
- Sambar sport, Kladno
- Svět hor, Jihlava
- Hororsport, Opava
- Agentura Kryštof, Šumperk
- High Point, Sušice, Hradec Králové
- Falon, Praha
- Intersport, Pec pod Sněžkou
- CK Outdoor Tour, Turany, Slovensko
- Sun Sport, Bratislava, Slovensko

## Výhodné rodinné členství

Jsou-li členy Alpenvereinu oba rodiče, získávají jejich děti do 18 let (studenti až do 27 let) členství zdarma. Přestože děti neplatí žádný poplatek, obdrží svoji členskou kartičku a jsou jim zachovány všechny výhody včetně pojištění. Rodinnémohou využít i pro samoživitelé.

# Ty a tvoje karta. A ochrana hor.

**Mít dobré pojištění do hor je pouze JEDEN dobrý důvod, proč se stát členem Alpenvereinu. Členská karta má však mnohem větší hodnotu.**

Alpenverein umožňuje dětem a mladým lidem zábavu a výchovu v přírodě.

Alpenverein udržuje při životě kulturu horských chat.

Alpenverein stojí za ochranou hor.

Alpenverein udržuje síť značených cest.

*Jaké by to bylo vyrazit do hor  
a nemít se kde ubytovat?  
235 svazových chat s 13 000  
místy skýtá ochranu a přístřeší..*



# OEAV.CZ nabízí svým členům mnohem více

## Alpenverein vyřizujeme na počkání

V hlavní kanceláři na Údolní 57, Brno i na všech kontaktních místech vám vyřídíme členství Alpenverein na počkání, včetně vystavení originálu členské karty.

[www.oeav.cz/kontakt](http://www.oeav.cz/kontakt)

## Provizorní průkaz IHNED

Ihned po připsání vaší platby na náš účet obdržíte e-mailem provizorní členský průkaz. Z platební brány GO Pay anebo při úhradě z FIO banky obvykle do 15 min., z jiných bank do druhého dne. Provizorní průkaz platí 21 dnů. Originál členské karty odesíláme poštou na vaši korespondenční adresu.

## Jednoduše vyřídíte i ČHS

Individuální členové i celé horooddíly si mohou společně se členstvím Alpenverein uhradit také členství v Českém horolezeckém svazu.

## Členský servis

Členům registrovaným naší kanceláří OEAV.CZ rádi zodpovíme dotazy týkající se výhod členství nebo platnosti pojištění, poskytneme asistenci při vyřízení připojištění nebo při podání žádosti o potvrzení pojištění.

## Díky slevám Alpenverein zdarma

Pouze členové OEAV.CZ mohou v řadě partnerských prodejen nakupovat s výraznou slevou. Roční poplatek za Alpenverein se vám tak snadno může vrátit i jediným nákupem! Více na str. 6–7 a na [www.oeav.cz/slevy](http://www.oeav.cz/slevy).



# Sekce Alpenverein Edelweiss

## Tenkrát. Dnes. Navždy: Alpenverein Edelweiss je i vaší sekci.

Prostřednictvím kanceláře OEAV.CZ se stáváte členy vídeňské sekce Alpenverein Edelweiss, která je největší sekci v celém Alpenverein. Více než 75 000 členů v Vídně, ale také ze zahraničí má totiž spoustu důvodů, proč být součástí Alpenverein a členy právě této sekce, protože:

- organizuje více než 1 300 akcí ročně;
- provozuje největší půjčovnu outdoorového vybavení v Rakousku;
- provozuje největší boulderingovou halu v centru Vídně;
- svým členům zprostředkovává slevy u více než 80 partnerů a v jejich e-shopech;
- ve vlastní cestovní kanceláři WELTBewegend organizuje stovky zájezdů ročně.

**„Sekce Edelweiss se již více než 75 let zasazuje o pohyb, horské sporty a ochranu alpské přírody. Jako obecně prospěšné sdružení a nezisková organizace se zavazujeme k férové spolupráci.“**

## Z nadšenců děláme absolutní profesionály

AV Edelweiss je největším a nejspěšnějším tréninkovým centrem v celém Alpenverein. Klasické kurzy a zejména online školení nemají z hlediska kvality a předávání znalostí obdoby.


## Více výhod, méně nákladů.

Členství v sekci Alpenverein Edelweiss zahrnuje celý balíček výhod a služeb. Více akcí a událostí, více bezpečnosti, větší rozmanitost, nové příležitosti i výzvy. Samozřejmostí jsou také slevy a výhody na horských chatách a v našich partnerských podnicích.

## Horské chaty a cesty

Sekce Edelweiss provozuje v Alpách devět chat a domů. Turisté a milovníci horských sportů se tak mohou zastavit, odpočinout si a vychutnat si nádherný výhled, jídlo a prožít nezapomenutelné chvíle na horách. Sekce Edelweiss udržuje v rámci svých povinností přibližně 220 km horských stezek a chodníků.


[alpenverein-edelweiss.at](http://alpenverein-edelweiss.at)



# můj alpenverein

## Všechny výhody Alpenverein na jednom místě!

Aktivujte si účet ve členské sekci Můj Alpenverein a ihned využijte mnoha výhod a pohodlný on-line servis.



Unikátní služba  
kanceláře OEAV.CZ

## Provizorní průkaz IHNED

Ihned po připsání vaší platby na náš účet vám odešleme odkaz na stažení provizorního průkazu v PDF. Najdete jej také ve svém členském účtu. Platí 21 dnů jako doklad o pojištění i pro uplatnění slevy na chatách než vám poštou přijde originál členské kartičky.

## Nákup v e-shopu za členské ceny

Ve členské sekci navíc najdete historii vašich objednávek. Nákup snadno zopakujete, nemusíte opakovaně vyplňovat kontaktní a doručovací údaje.

## Díky slevám Alpenverein zdarma

Námi registrovaní členové nakupují v řadě outdoorových prodejen a e-shopů levněji. Další exkluzivní jednorázové či časově omezené nabídky od našich partnerů najdete ve členské sekci. Roční poplatek za Alpenverein se vám tak snadno může vrátit i jediným nákupem!

## Outdoorová půjčovna se slevou

Naši členové mají levnější půjčovny a platí jen 50% kauci. Navíc si v rámci členské sekce můžete rezervovat vybavení, aniž byste museli zadávat své osobní údaje do rezervačního formuláře.

alpenverein  
oeav.cz




# Bonusy & slevy pro členy OEAV.CZ




## S námi se Alpenverein vyplatí!


Pouze členové Alpenvereinu registrovaní u kanceláře OEAV.CZ mohou navíc využívat celou řadu výhod a slev u partnerů v České a Slovenské republice. [www.oeav.cz/slevy](http://www.oeav.cz/slevy)

Poskytovatelé slev si vyhrazují právo změnit podmínky slev i v průběhu roku. Aktuální informace najdete na webu anebo se informujte přímo na jednotlivých provozovnách.


 **Outdoorová PŮJČOVNA**  
10 % na půjčovně, 25 % jednorázově.  
50 % na vratnou kauci.  
Brno, Údolní 57  
[www.outdoorova-pujcovna.cz](http://www.outdoorova-pujcovna.cz)

 **4camping.cz**  
7 % v e-shopu na veškeré, i zlevněné zboží.  
[www.4camping.cz](http://www.4camping.cz)


 **INTERSPORT**  
15 % sleva na nákup pro členy.  
Neplatí na kola, elektrokola a lyže.  
Neplatí na zboží a z letáku.


 **Mojekolo**  
15 % na na servis kola.  
10 % na zboží – platí na vše a odečítá se z aktuálních prodejních cen.  
[www.mojekolo.cz](http://www.mojekolo.cz)


 **CK Kudrna**  
5 % (max. 500 Kč) z ceny zájezdu.  
Brno, Vídeňská 297/99  
[www.kudrna.cz](http://www.kudrna.cz)


 **Ortlieb**  
10 % na nákup v e-shopu.  
[www.azub.cz](http://www.azub.cz)

 **HOROR SPORT**  
7 % na nákup v prodejně.  
Opava, Dolní náměstí 25  
[www.hororsport.cz](http://www.hororsport.cz)


 **Adventure Food**  
20 % na nákup v e-shopu.  
[www.adventurefood.cz](http://www.adventurefood.cz)

 **Adrex BC**  
20 % na půjčovně a služby.  
[www.adrex.cz](http://www.adrex.cz)


 **Daily Adventures**  
10 % na nákup v prodejně i na e-shopu.  
[www.daily-adventures.cz](http://www.daily-adventures.cz)

 **HANGAR BRNO**  
15 % na kurzy, startovní závodů a akce konané na Hangaru.  
Brno, Pražákova 1027/53  
[www.hangarbrno.cz](http://www.hangarbrno.cz)


 **JUMP-TANDEM**  
10 % na nákup tandemového seskoku.  
[www.jump-tandem.cz](http://www.jump-tandem.cz)


 **Prodejna Alpenverein OEAV.CZ**  
15 % na mapy a průvodce F&B a průvodce Rother.  
30 % na průvodce Rough Guide.  
Mapy a zboží Alpenvereinu za členské ceny.  
Brno, Údolní 57  
[www.mapydohor.cz](http://www.mapydohor.cz)


 **Výstava stanů**  
STANY - SPACÁKY - KARIMATKY  
**Prodejní VÝSTAVA STANŮ a vybavení do přírody**  
7 % na veškeré, i zlevněné zboží.  
[www.vystavastanu.cz](http://www.vystavastanu.cz)


 **Highpoint**  
Sleva 8 % na produkty HIGH POINT.  
Pouze na kamenných prodejnách v Hradci Králové a Sušici.  
[www.highpoint.cz](http://www.highpoint.cz)


 **Alpsport**  
15 % na nákup ve všech prodejnách z nezlevněných cen.  
[www.alpsport.cz](http://www.alpsport.cz)


 **Snowboard ZEZULA**  
10 % na nákup na nezlevněné zboží.  
Brno, Palackého třída 3078/10  
[www.snowboard-zezula.com](http://www.snowboard-zezula.com)

 **Singing Rock**  
15 % na nákup ve fremní prodejně Poniklá 317, z nezlevněných cen.  
[www.singingrock-outlet.cz](http://www.singingrock-outlet.cz)


 **Svět hor**  
5 % na celý nákup na eshopu i prodejně Svět hor Jihlava, Žižkova 1872/89  
[www.svethor.cz](http://www.svethor.cz)


 **VODAHORY**  
15 % na nákup vybavení v kameném obchodě i e-shopu a na půjčovně za vybavení.  
[www.vodahory.cz](http://www.vodahory.cz)


 **COP**  
50 % pro jednu osobu na všechny outdoorové aktivity v areálu Slověnický mlýn v Jižních Čechách.  
[www.cop.cz](http://www.cop.cz)


 **Österreich Institut Brno**  
5 % na jazykové kurzy.  
[www.brno.oesterreichinstitut.cz](http://www.brno.oesterreichinstitut.cz)


 **ZDrSEM**  
10 % na kurz první pomoci  
[www.zdrsem.com](http://www.zdrsem.com)


 **Sunsport.sk**  
Až 20 % na prodej, půjčovnu a servis vodáckého vybavení v Bratislavě.  
[www.sunsport.sk](http://www.sunsport.sk)

 **Skicentrum Brno**  
10 % na servis lyží, běžek a snowboardů a na půjčovně v Brně, Jana Babáka 2733/11 a na lyžařskou školu Kílpi vč. půjčovného na Ramzově.  
[www.skicentrum-brno.cz](http://www.skicentrum-brno.cz)

 **Sambar sport**  
10 % v prodejně SAMBARSPORT i na e-shopu.  
[www.sambarsport.cz](http://www.sambarsport.cz)

 **Sunsport.cz**  
7 % na jednorázový nákup v prodejně nebo e-shopu.  
Brno Komárov, Kšírova 32  
[www.sunsport.cz](http://www.sunsport.cz)

 **Vodák sport**  
8 % na prodej, servis a půjčovnu vodáckého a běžeckého vybavení.  
[www.vodak-sport.cz](http://www.vodak-sport.cz)

 **Surfsport**  
15 % na jednodenní vodácké výlety na řece Vltavě a na zapůjčení kol, elektrokol a koloběžek.  
[www.surfsport.cz](http://www.surfsport.cz)

## Slevy na ubytování



**Horská chata Prašivá**  
10 % sleva  
[www.chataprasiva.cz](http://www.chataprasiva.cz)



**Horský hotel Skiland**  
20 % sleva  
[www.skiland.cz](http://www.skiland.cz)



**Český penzion Moroder Haus**  
10 % sleva  
[www.moroderhaus.com](http://www.moroderhaus.com)



**Statek Samsara**  
3 % sleva  
[www.stateksamsara.cz](http://www.stateksamsara.cz)



**Hotel & Apartments Jacob**  
14 % sleva  
[jacobbrno.cz](http://jacobbrno.cz)

Jako členové sekce Alpenverein Edelweiss můžete využívat i mnoho dalších výhod přímo v Rakousku.



**Maringotka na pastvině**  
25% sleva  
[www.maringotkanapastvine.com](http://www.maringotkanapastvine.com)



**Chalupa Nonnetit Bílé Karpaty**  
7% sleva  
[www.chalupanonnetit.cz](http://www.chalupanonnetit.cz)



**Hotel Kopanice**  
14 % sleva  
[hotelkopanice.cz](http://hotelkopanice.cz)



**Chalupa Papajka**  
7 % sleva  
[www.papajka.cz](http://www.papajka.cz)

## Zvýhodněné předplatné

Výhradně pro členy OEAV.CZ

Členové OEAV.CZ si mohou objednat zvýhodněné předplatné časopisů s horskou a outdoorovou tematikou.



**SWISSmag**  
Swissmag se věnuje fenoménu Švýcarska a všem zajímavostem s ním spojeným. Vychází 2x ročně. V rámci dvouletého předplatného v ceně 200 Kč členové OEAV.CZ obdrží zdarma knihu Švýcarsko po kolejích a v pohorkách.



**SNOW**  
Předplatné se slevou 20 % (98 Kč) obsahuje sedm vydání SNOW počínaje dnem objednávky. Obvyklá cena: 490 Kč, pro členy OEAV: 392 Kč. Ukázkové číslo zdarma (náhodný výběr z předchozí sezony) zasílá redakce: [predplatne@snow.cz](mailto:predplatne@snow.cz).



**Bergauf**  
Všichni členové mohou zdarma odebrat německy psaný časopis Alpenverein BERGAUF. Vychází i v PDF. Do schránky vám ho doručíme za cenu poštovního 225 Kč/5 čísel.

## Doporučte Alpenverein a získejte odměny

Představte svým kamarádům a známým výhody členství v Alpenvereinu. Čím více nových členů doporučíte, tím více získáte!

### 1 až 4 noví členové na vaše doporučení

Za každého z nich získáte podrobnou mapu z edice Alpenvereinu\* v měřítku 1:25 000 nebo 1:50 000 dle vlastního výběru.

### 5 nových členů

Obdržíte voucher v hodnotě 70 € k nákupu v síti prodejen Sportler\*\* a navíc měsíční předplatné aplikace alpenvereinaktiv.com od Edelweiss Alkoholfrei.

### 10 nových členů

Obdržíte voucher v hodnotě 160 € k nákupu v síti prodejen Sportler\*\* a navíc měsíční předplatné aplikace alpenvereinaktiv.com od Edelweiss Alkoholfrei.

\* Z akce jsou vyjmuty expediční mapy a mapy pro sportovní lezení.

\*\* Voucher Sportler lze uplatnit na e-shopu [www.sportler.com](http://www.sportler.com), na všech prodejnách Sportler anebo pro tel. objednávky na +39(0)471208202.

## Prémie za doporučení od OEAV.CZ

členů	prémie
3	tričko OEAV nebo buff OEAV nebo kniha Grand Tour 111 tipů
5	vložka do spacáku Alpenverein (100% biobavlna)
10	helma Salewa Puro

Změny v nabídce vyhrazeny.

Nový člen do své přihlášky uvede, na čí doporučení se hlásí. O vouchery a prémie se pak můžete přihlásit poté, co nový člen řádně uhradí členské příspěvky. Mapy a vouchery Sportler vám budou zaslány přímo z centrály v Rakousku. Dodatečné prémie od OEAV.CZ vám zašleme poštou anebo si je lze vyzvednout osobně v naší kanceláři.

Na neplatící členy se nabídka nevztahuje.

[www.oeav.cz/doporucte-alpenverein](http://www.oeav.cz/doporucte-alpenverein)

V případě dotazů nás bez váhání kontaktujte:  
606 075 575, [clenstvi@oeav.cz](mailto:clenstvi@oeav.cz).



## Alpenverein pro horolezecké oddíly a členy ČHS

Na základě smlouvy s Českým horolezeckým svazem je možné uhradit členské příspěvky ČHS současně se členstvím v Alpenvereinu. Oddílům poskytujeme servis při hromadném vyřízení členství v Alpenvereinu, kdy všichni registrovaní členové získají i celou řadu unikátních výhod:

- nákupy lezeckého a outdoorového vybavení u našich partnerů se slevou až 20 %
- předseda získá přemiový dárek podle počtu nových členů Alpenvereinu

## Pojištění Alpenverein

- Úhradou členských poplatků získáváte i celoroční pojištění Alpenverein Weltweit Service. Jste tak pojištěni pro veškeré volnočasové, sportovní i outdoorové aktivity, při své dovolené či na služebních cestách (pozor na výjimky), včetně případné repatriace.
- Pojištění kryje i případ autonehody, pokud nevznikne na motoristických soutěžích a při jízdách za odměny nebo při rallye a při tréninkových jízdách na tyto soutěže.
- Pojistitelem pro Alpenverein Weltweit Service je Generali Versicherung AG.

### Pojistné částky

**Náklady na záchranou akcí z nepřístupného terénu v tuzemsku a zahraničí až do výše 25 000 €** na osobu a pojistnou událost včetně zásahu vrtulníkem; ve volném čase; celoročně; celosvětově.

**Náklady na nutné léčebné výlohy v zahraničí (včetně přepravy do nemocnice nutné ze zdravotních důvodů) až do výše 10 000 €**, pro úrazy ve volném čase i při výkonu povolání a při nemoci; pro prvních 8 týdnů každé zahraniční cesty; celosvětově.

U ambulantního léčení (limit 2 000 €) platí pojištěný vlastní podíl ve výši 70 € na osobu a jeden pobyt v cizině.

Pojistitel uhradí prokázané výdaje za nezbytné lékařské ošetření při pobytu v nemocnici v Rakousku ve veřejných nemocnicích v rámci obecné kategorie poplatků, mimo Rakousko ve veřejných nemocnicích.

**Náklady na repatriaci ze zahraničí bez omezení částky** za podmínky, že bude organizována smluvní organizací uvedenou na členské kartě; platí pro prvních 8 týdnů každé zahraniční cesty; celosvětově.

**Pojištění odpovědnosti za škodu do výše 3 000 000 €**, krytí se vztahuje na povinnost náhrady škody na zdraví a škody na majetku. Spoluúčast v případě škody na majetku 200 €; celoročně; pouze v Evropě. Platí pouze na turistiku a trekking, horolezectví, lezení, běžecké i sjezdové lyžování, skialpinismus, snowboarding, divokou vodu, canyoning, MTB a terénní cyklistiku.

**Pojištění právní ochrany do výše 35 000 €**; celoročně; pouze v Evropě (podmínky viz pojištění odpovědnosti).

**Právní ochrana v případě náhrady škody s nároky na náhradu škody po nehodách s újmou na zdraví až do výše 500 €**; celoročně; pouze v Evropě (podmínky viz pojištění odpovědnosti).

Pojistná ochrana neplatí pro cesty s plánovaným výstupem nad 6 000 metrů, pro cesty do Arktidy (destinace za severním polárním kruhem), Antarktidy (destinace za jižním polárním kruhem), Grónska a při účasti na expedicích.

### September Aktion

Sjednáte-li si Alpenverein na rok 2025 po 1. září, můžete využívat všechny výhody včetně pojištění do konce roku 2024 zdarma!



**Úplné pojistné podmínky a on-line registrační formulář najdete na [www.oeav.cz](http://www.oeav.cz).**



*Každý člen Alpenvereinu má automaticky zajištěnou celoroční pojistnou ochranu.*





## Exkluzivní připojištění

Připojištění je k dispozici výhradně řádným členům Alpenvereinu:

### Alpenverein Premium - Einzelreiserschutz

Toto připojištění využijete v případě:

- **Prodloužení pojistné ochrany u pobytů delších než 8 týdnů**
- **Navýšení pojistného limitu pro léčebné výlohy z 10 000 € na 500 000 €**
- **Při cestách s plánovaným výstupem nad 6 000 m**

AV Premium - Einzelreiserschutz se sjednává pro konkrétní cestu, musí být sjednáno před jejím začátkem! Počátkem platnosti může být pouze 1. nebo 57. den cesty.

### Trvalé následky úrazu

Pojišťovna Generali Versicherung AG nabízí pro členy Alpenvereinu finanční zabezpečení pro případ úrazu s následky trvalé invalidity od 50 %, který se vám může přihodit při sportovních aktivitách ve vašem volném čase. Připojištění je platné 12 měsíců ode dne následujícího po úhradě.

### Připojištění sportovního vybavení

Za 26 € ročně je možné pojistit své sportovní vybavení, jako jsou horská kola nebo lyže. Pojištění se vztahuje na rozbití nebo ztrátu sportovního vybavení při pojistné události člena Alpenvereinu, na kterou se vztahuje pojištění AWS. Pojištění kryje náklady na opravu a porřízení sportovního vybavení při ztrátě až do výše 3 000 € (spoluúčast každého 350 €).

### Připojištění psů

Také psi se mohou v horách dostat do nouzové situace. Za 12 € ročně můžete svého psího kamaráda pojistit. Záchrana psa je pojistěna jak v důsledku úrazu, tak i po pojistné události člena Alpenvereinu, na kterou se vztahuje pojištění AWS, pokud je tento člen majitelem psa (pojistné plnění max. 3 000 €, bez spoluúčasti).

Všechna tato připojištění vyřídíte snadno vyplněním jednoduchého online formuláře na servisních stránkách rakouského Alpenvereinu. Podrobnější informace naleznete na: [www.oeav.cz/alpenverein-pojistení](http://www.oeav.cz/alpenverein-pojistení)



# Pojistná událost

## Záchranná nebo pátrací akce

Pokud nehoda nebo úraz vyžaduje zásah záchranných složek, bez prodlení kontaktujte horskou službu v místě, kde se nacházíte, případně volejte nouzovou linku 112 (kdekoli v Evropě).

Pokud po pojistné události obdržíte fakturu od záchranné služby, není nutné ji platit. Přes on-line formulář podáte hlášení pojistné události a přiložíte fakturu.

## Ambulantní lékařské výkony a služby (včetně nákupu léků)

Při cestách po Evropě s sebou vždy mějte evropský průkaz zdravotního pojištění, který předložíte při návštěvě zdravotního zařízení. Výlohy za ambulantní ošetření si hradí nejdříve každý člen sám a jsou mu proplaceny až zpětně. Veškerou dokumentaci si uschovejte. Po návratu do ČR nejdříve kontaktujte svoji zdravotní pojišťovnu se žádostí o proplacení. Teprve po vyjádření vaší pojišťovny podáváte on-line hlášení pojistné události do Rakouska.

Na ambulantní lékařské ošetření včetně lékařem předepsaných léků se vztahuje spoluúčast ve výši 70 € na osobu a pobyt v zahraničí.

## Hospitalizace a transport

Před lékařským ošetřením v zahraničí spojeným s hospitalizací a před transportem či repatriací (ne při záchranné akci) se bezpodmínečně spojte s Europ Assistance uvedenou na členské kartě (jinak bude uhrazena částka maximálně 750 €).

Pojistitel uhradí prokázané výdaje za nezbytné lékařské ošetření při pobytu v nemocnici  
→ v Rakousku: ve veřejných nemocnicích v rámci obecné kategorie poplatků  
→ mimo Rakousko: ve veřejných nemocnicích.

Europ Assistance non-stop  
T +43 (0)1 2533798 • [aws@alpenverein.at](mailto:aws@alpenverein.at)



## Hlášení pojistné události

**Návod**, jak při likvidaci pojistné události postupovat včetně prokliků do online formuláře naleznete na [www.oeav.cz/pojistna-udalost](http://www.oeav.cz/pojistna-udalost). Hlášení se podává v německém nebo anglickém jazyce.

Rádi vám pomůžeme s likvidací pojistné události. Kancelář OEAV.CZ ale nemůže garantovat jednání pojišťovny ani není oprávněna zasahovat do řízení pojistných případů, neboť nezastupuje pojišťovnu Generali Versicherung AG, ale zprostředkovává členství v Rakouském svazu Alpenverein.



# Österreichischer Alpenverein

Rakouský horský svaz Alpenverein byl založen roku 1862 ve Vídni s cílem „předávat znalost Alp, zejména rakouských, rozšiřovat lásku k nim a usnadňovat jejich poznávání.“

- 725 000 členů tvoří největší alpský svaz v Rakousku.
- 230 horských chat s více než 10 000 lůžky dělá z Alpenvereinu největšího poskytovatele ubytování v Rakousku.
- 26 000 km značených turistických tras je největším „sportovním nářadím“ Rakouska.
- Chaty Alpenvereinu stejně jako 200 lezeckých stěn jsou důležitou součástí turistické infrastruktury.
- 14 000 funkcionářů a 10 000 dobrovolníků se stará o chod celé organizace.

## Chaty a cesty

Od počátku umožňují přístup do hor turistické cesty, které jsou dodnes v Alpách udržovány a značeny dobrovolníky. Chaty poskytují ochranu, teplo, měkkou postel a také je v nich postaráno o kulinářské speciality. Večer na horské chatě bývá nezapomenutelným zážitkem. [www.oeav.cz/horske-chaty](http://www.oeav.cz/horske-chaty)

## Sociální rozměr

Alpenverein nabízí celoroční zážitkové vzdělávání pro děti a adolescenty, letní tábory i pro tělesně postižené účastníky, provozuje mnoho mládežnických center a zařízení.

## Alpenverein Akademie

Akademie vzděláváním naplňuje poslání svazu – profesionalizaci, vzdělávání a udržování kvality, administraci i hodnocení vzdělávacích a školicích programů.

## Kartografické oddělení

Kartografické oddělení Alpenvereinu vydává letní a zimní mapy pokrývající především území rakouských a německých Alp. Členové Alpenvereinu všechny tyto mapy zakoupí s výraznou slevou (str.68).

[www.mapydohor.cz](http://www.mapydohor.cz)

## Péče o životní prostředí

Jako „advokát Alp“ Alpenverein bojuje v alpském regionálním plánování, ustanovil se „ekologickým svědomím“ v alpském prostředí. Je kmotrem a partnerem alpských národních parků a dalších chráněných území.

# Členský poplatek není jen pojištění.

alpenverein  
oeav.cz

## 13 % Personál & správa

Profesionální podpora dobrovolníků a členů, IT, vydávání členských karet, archiv v Alpenvereinu...

## 21 % Horské sporty

Akce jednotlivých sekcí, školení, SecureAmBerg (publikace, učebnice, videa, meteorologická předpovědní služba Alpenvereinu), Alpenverein Akademie, záruka svobody pohybu...

## 15 % Pojištění členů

Pojištění Alpenverein Weltweit Service zahrnuté v ceně poplatku.

## 4 % Ochrana alpské přírody

„Advokát“ Alp, ekologické zásobování chat a likvidace odpadů, obnova a ochrana horských lesů, projekty v oblasti životního prostředí, ochrana biodiverzity, ochrana ledovců...



## 7 % Členský servis

Magazín Bergauf, zpravodaje jednotlivých sekcí, aplikace Touren, aplikace alpenverein-aktiv.com, online služby, PR...

## 14 % Práce s mládeží

Dětský a rodinný program, časopis pro děti 4U, letní tábory, risk'n'fun, Junge Alpinisten, 3D, prázdninové cesty, Alpenverein Akademie...

## 26 % Chaty, cesty a lezecká centra

Provoz chat a údržba turistických cest, provoz lezeckých stěn a kanceláří, obnova a údržba horolezeckých cest...

*Jedním z hlavních cílů Alpenvereinu je udržet alpskou krajinu i v budoucnu přístupnou pro všechny, a to zodpovědným a ekologickým způsobem.*



Prodloužení tvého členství v Alpenvereinu je cenným příspěvkem k ochraně Alp, údržbě chat a stezek, horolezeckých cest a umělých stěn, stejně jako k podpoře horských sportů a práce s mládeží.

**Budeme rádi, kdybychom tě i v budoucnu mohli počítat mezi členy Alpenvereinu!**



# Intersport a Alpenverein: Společně za udržitelný sport a ochranu přírody

Celý svět čelí výzvě v oblasti udržitelnosti a ochrany životního prostředí. Spolupráce mezi Intersportem a Alpenvereinem představuje spojení sil dvou organizací, které mají na srdci ochranu přírody a budoucnost planety. Prostřednictvím spolupráce s Alpenvereinem chce společnost Intersport motivovat ke sportování v přírodě a především upozornit na to, že sport a ochrana přírody mohou jít ruku v ruce. Toto partnerství má potenciál inspirovat nejen sportovce, ale i celou společnost k udržitelnějšímu způsobu života. Není to pouze korporátní partnerství – je to vzkaz pro všechny, kteří milují přírodu a jsou připraveni ji chránit.

## Závazky nejen k zákazníkům, ale také k planetě

Stejně jako Alpenverein i Intersport dbá na udržitelnost a chápe, že dlouhodobý úspěch podnikání je spojen s ochranou planety. Společnost podporuje zdravý a aktivní životní styl, ale dbá i na sociální a pracovní standardy ve výrobě. Řadí se mezi aktivní členy iniciativy BSCI (Iniciativa pro sociální odpovědnost podniků) a spolupracuje s dodavateli dbajícími na zlepšení pracovních standardů v dodavatelském řetězci. Společnost Intersport se rovněž zavázala k ochraně životního prostředí a je součástí programu iniciativy BEPI, která monitoruje různé oblasti vlivu průmyslu na přírodu s cílem snížit jeho dopady.

Intersport věří v udržitelný koncept Reduce, Recycle, Rethink. Tato filozofie zahrnuje snižování emisí CO<sub>2</sub> a spotřeby vody, omezení používání škodlivých materiálů ve výrobě, recyklaci plastů a celkové přehodnocení



pohledu na přírodu a podnikání. Ve svém sortimentu má řadu Green Series, která obsahuje produkty vyrobené z odpovědnějších materiálů - certifikované RDS peří, merino vlny a minimálně 50 % odpovědných materiálů ve výrobcích s označením Green Series. Mezi ně se řadí se svými vybranými produkty i značka **McKinley**, která se exkluzivně prodává v síti Intersport. McKinley je díky nepřetržitému vývoji funkčních materiálů a inovativních technologií zárukou kvality. Od této značky v prodejnách najdete jak trekové boty a funkční oblečení, tak stany, spacáky nebo batohy.

Zákazníky jistě potěší i široká nabídka sportovního vybavení na zimní radovánky, a to pro všechny členy rodiny. V síti prodejen Intersport nově najdete i značku **Ortovox**, která klade velký důraz na bezpečnost a kombinaci tradičních materiálů, jako je bavlna či merino vlna, s moderními technologiemi. Ruku v ruce s kvalitou zpracování jde i svěží moderní design plný barev. Krom uvedeného se můžete těšit i na vybavení značek **CMP, Icepeak, Luhta, Jack Wolfskin, Columbia** aj. Další nové značky budou integrovány dle poptávky a nových trendů na trhu.

## „Ahoj, svaly zapoj!“

Společnost Intersport zahájila od listopadu novou marketingovou kampaň. Jejím ústředním prvkem je postava horala představující roční období, se kterým se můžete potkat napříč všemi komunikačními kanály. Horala doprovází i claim „Ahoj, svaly zapoj“


Nová marketingová kampaň oslovuje sportovní nadšence. V lidech má vzbudit pozitivní emoce, být jasně rozpoznatelná a motivovat lidi k pohybu. Koncept vychází z úspěšné rakouské kampaně „Servus, die Wadln“ rakouského Intersportu a český slogan „Ahoj, svaly zapoj“ je jeho modifikací. Ústřední slogan a postava horala se objevuje v různých situacích, kdy připomíná, že je čas vyrazit za sportem.

[www.intersport.cz](http://www.intersport.cz)

  
Ahoj,  
svaly  
zapoj!



# 4camping



Největší nabídka **outdoorového a kempingového vybavení** ve střední Evropě!



99 % zákazníků doporučuje



Vlastní prodejny po celé České republice



350 značek  
535 000 ks zboží skladem



Poradíme s výběrem telefon, e-mail, chat

alpenverein  
oeav.cz

## FOTOSOUTĚŽ 2024

téma: Tvé oblíbené místo v horách

Přihlaste vaše nejlepší fotografie, dejte hlas svému favoritovi, vyhraje skvělé ceny od partnerů soutěže!

Uzávěrka: 31. 8. 2024 – 12:00 hod.

### Hlavní cena

Autora nejlepšího snímku odmění e-shop 4camping.cz, který je největším prodejcem turistického, outdoorového a kempingového vybavení. Na výherce čeká ultralehký samonosný stan Warg Midi pro 2 osoby (barva zelená).

### Nejlepší fotografie s cyklistickým motivem

Autor nejlepšího snímku, který bude odpovídat hlavnímu tématu soutěže, a navíc zachytí v libovolné podobě motiv cyklistiky či jízdy na horském kole získá set pro zabezpečení kola a cyklisty od mojekolo.cz

**MOJEKOLO**



Soutěžní snímky lze zaslat výhradně v digitální podobě prostřednictvím webového formuláře, kde najdete také podrobná pravidla, přehled všech soutěžních snímků, a kde také můžete hlasovat.

Vyhlášeno bude 5 nejlepších snímků z hodnocení poroty a 3 nejoblíbenější snímky z hlasování veřejnosti.

Hlavní cenu získá nejlepší fotografie vybraná porotou. Ceny jsou připraveny i pro hlasující.

[www.oeav.cz/fotosoutez](http://www.oeav.cz/fotosoutez)

4camping

Švýcarsko.

KORUTANY  
It's my life!

# Jak správně vrstvit funkční oblečení

**Vrstvení oblečení je efektivní způsob, jak ochránit tělo před nepříznivými vlivy počasí a zároveň snadno regulovat tělesnou teplotu. Jak na to?**

## Cibulový systém

Je zažitý název pro systém vrstvení oblečení. Jeho prvotní funkcí je co nejefektivněji využít vlastností jednotlivých vrstev a jeho cílem je poskytnout vám co nejvyšší možný komfort.

Každá vrstva má v systému specifickou roli. Chcete-li, aby vše fungovalo jak má, neměli byste žádnou z nich opomenout, protože by se tím výrazně narušila funkčnost a efektivita celého systému.

Vrstvení je závislé nejen na klimatických podmínkách, ale rovněž na vašich požadavcích a potřebách.

## První vrstva

Začneme od vaší pokožky. Na těle by vždy mělo být funkční prádlo. Ve slově „funkční“ se odráží i celý soubor vlastností, které takové oblečení má a které zajistí váš maximální komfort. A tady je třeba upozornit na první z mnoha chyb, jichž se při vrstvení dopouštíme.



Zdroj: Patagonia, celou nabídku najdete na 4camping

Zapomeňte na volná bavlněná trička. Vypadají hezky, jsou příjemná na tělo, ale v suchu vás neudrží a před chladem neochrání. To naopak velmi dobře zajistí prádlo z vlny merino. Merino má hned několik unikátních vlastností, pro které se stalo tak populární. Neváže totiž pachy, je přirozeně antibakteriální, hřeje i za vlhka a je nehořlavé. Produkty z tohoto takřka zázračného materiálu jsou ale vhodné spíše do chladnějších podmínek.

Za teplých a slunečných dnů dejte naopak přednost syntetickým vláknům jako je například Coolmax. Ten udržuje tělo suché, zabraňuje jeho přílišnému přehřívání a velmi rychle schne. Hodí se více na kratší nebo fyzicky náročnější aktivity.

## Druhá vrstva

I tady zapomeňte na bavlněnou mikinu nebo svetr z akrylu. Pomalu totiž schnou a mokré váží snad metrů. Spíš sáhněte po fleecové mikině.

Ta velmi dobře váže vzduch, který se následně ohřívá a zajišťuje tak vaši lepší tepelnou izolaci. Fleece má také schopnost přijímat vlhkost z první vrstvy (funkčního prádla) a transportovat ji dále od těla. A to jsou důvody, proč je tak oblíben mezi sportovci i turisty napříč provozovanými aktivitami a styly oblékání a proč je nedílnou součástí správně poskládaného cibulového systému.

## Třetí vrstva

Poslední – třetí vrstva – má za úkol vás chránit před povětrnostními podmínkami a vlivy počasí. Jde o svrchní vrstvu.

Hlavním kritériem při výběru vhodné bundy nebo vhodných kalhot by měla být jejich voděodolnost. Ta ovlivňuje to, zda se domů vrátíte zmoklí jako slepice nebo suší a vysmátí. Voděodolnost je odborný výraz pro schopnost materiálu odolávat vodě a je charakterizována dobře známým vodním „sloupcem“. Ten říká, že čím větší je jeho hodnota, tím větší tlaku vody, tedy silnějšímu dešti či sněžení, je schopen materiál odolat. Uvádí se v jednotkách mm případně m a pohybuje se v rozmezí 400 mm (deštník) až >30 000 mm (špičkové membrány).

- 450 mm – běžná voděodolnost deštníku
- 5 000 mm – sezení na mokré lavičce
- 12 000 mm – klečení ve sněhu
- 8 000 mm – tlak popruhů naloženého batohu
- 30 000 mm – pád lyžaře do mokrého sněhu

Na první pohled by se mohlo zdát, že i tak nízká hodnota vodního sloupce jako je ta u deštníku, by vás měla před deštěm snadno ochránit, ale pozor. Představte si, jak vypadá konstrukce deštníku. Materiál je vypnut na rámu ve tvaru takřka polokoule a nikde nedochází k jeho kontaktu s vašim tělem. V takovém případě materiál odolává tlaku vody daleko lépe. Pokud byste měli za stejných podmínek na těle bundu z totožného materiálu z jakého je váš deštník, byly byste už po pár minutách promočení až na kost.

Z logiky věci by se zdálo, že by tedy bylo lépe pořídit si bundu s membránou, která má odolnost vůči vodě i více než 30 000 mm. I tady však stojí říci jedno velké ALE.

Existuje totiž určitý vztah mezi voděodolností, cenou a prodyšností či paropropustností – schopností materiálu propouštět vodní páry pryč od vašeho těla. Čím vyšší cena, tím lepší materiál, čím lepší materiál tím lepší voděodolnost nebo prodyšnost. Tyto dvě vlastnosti jsou totiž takřka v nepřímé úměře. Čím více voděodolné materiály jsou, tím jsou zpravidla méně prodyšné a naopak. I tady ale samozřejmě existují výjimky, které potvrzují pravidlo a těmi jsou špičkové membrány typu Gore-tex či Dermizax, které jsou nejen voděodolné, ale i dobře prodyšné.



Zdroj: Devold, celou nabídku najdete na 4camping



Zdroj: Icebreaker, celou nabídku najdete na 4camping

## Dobrá rada na závěr

Chcete vašemu oděvu dodat potřebnou voděodolnost? Vyperte ho jednou za čas ve speciálním pracím prostředku pro technické a sportovní oblečení a poté ho ošetřete impregnačními prostředky. Pokud si nejste jisti, jaký přípravek se na daný kousek oblečení hodí a jak ho aplikovat, zeptejte se u dobrého prodejce turistického oblečení a vybavení. Určitě vám dobře a poradí.

**4camping**

www.4camping.cz  
+420 214 214 701  
objednavky@4camping.cz

# Klára Kolouchová NAHOŘE FOUKÁ



↑ Klára na cestě do 1. výškového tábora na K2, Pákistán

**Proč by si měl člověk, pokud stojí na křižovatce a může se svobodně rozhodnout, vybrat tu těžší cestu? Jak moc je důležité pracovat v životě se strachem? A jak moc jsou vzdáleny vrcholy nejvyšších hor od těch životních? Klára Kolouchová je nespoutaná žena i milující matka, která s láskou, vytrvalostí a jistou dávkou sobectví naplňuje své sny. Jediná česká horolezkyně, která zdolala tři nejvyšší hory světa, dobře ví, že to hezké kolem sebe si musíme vybojovat sami.**

## **Jak dokážeš skloubit role aktivní horolekyně, manažerky, matky a manželky?**

Jsem obecně dost zrychlená, už jako dítě jsem nevydržela na jednom místě, nestačila mi jen jedna hračka. A ani teď v mých čerstvých pětáctýřiceti to není jinak. Baví mě, když se věci dějí, když se mám na co těšit. Zvenku to může působit jako celkem slušný chaos, ale

to je jen zdánlivě. Jsem urputný detailista a i v tom mém „chaosu“ mám perfektní systém. Jsem narozená ve znamení panny a to sedí, jsem detailista, mám ráda, když mám věci pod kontrolou a dotažené do konce. Jo a jsem perfekcionista. Takže život se mnou je úplná pohoda (smích). Žiju svůj ideální život. Dělam to, co chci a dovedu pro to hodně obětovat. Ale věřím, že to není na úkor rodiny. Ta má vždy prioritu. Mám skvělý děti, báječného manžela a od pracovních povinností si občas můžu odskočit na nejvyšší hory světa. To není špatný, ne?

## **Jak se ti dnes plánují výstupy a treky v kombinaci všech tvých aktivit – rodina, práce a tvé vášně?**

Je to něco za něco. Velké expedice plánuju rok i více dopředu. V momentě, kdy se rozhodnu, jdu si za svým. Přípravy, trénink, organizace... to vše samozřejmě ovlivňuje i chod naší rodiny a na řadu přichází režim v módu „máma jede na hory“. Myslí, že už si na to doma zvykli, stejně tak mí nejbližší kamarádi. Můj společenský život je pak na bodu mrazu, každý týden mám přesně naplánovaný. Není čas ztrácet čas, nastává odpočet a vše směřuje ke dni, kdy zas někam vyrazím.

## **Lezeš už více než 18 let, jaký je rozdíl z dob, kdy si byla bezdětná a dnes, kdy máš dvě děti?**

Z mentálního pohledu žádný. Co se čistě lezení na hory týče, tak se pro mne nic nezměnilo. Rozhodnutí lézt na horu je pro mne výsostně osobní. V první řadě řeším, zda je tam soulad, bytostný přesvědčení, touha. Reaguji spontánně, hory jsou láska, potřebuji cítit emoci, horu nacítit, mít chuť se s ní poprat, zabojovat. V tomto ohledu jsem v dobrém slova smyslu sobec. Potřebuji se na něco těšit, vědět, kam směřuju, hodně dám na instinkt. Teprve pak řeším praktičtější. A to je v kontextu dvou dětí samozřejmě výrazně náročnější. Žebříček priorit se mění v čase a s mou vlastní rodinou můj život dostal nový rozměr, nikoliv mantinel. Co se ale mění, jsou mé horolezecké cíle. Prioritní pro mne není nutně kam, ale s kým.

## **Určitě ale během lezení cítíš mnohem větší zodpovědnost než kdysi, pokud jde o děti. Jak to zvládáš?**

To je odpověď na román. Citlivý čtenář to může nevnímat v mé nové knize Nahoře fouká, která se nedávno dočkala i audio verze v podání skvělé Pavly Beretové. V životě zastáváme mnoho rozdílných rolí a mne baví všechny polohy, které mi život nabízí. A ta mateřská je jako slunce, stojí uprostřed a je středobodem mojí soustavy. A je to neustálý boj, udržet všechny planety na svých drahách, aby je milující slunce nespálilo.

## **Dokážeš nám dát návod, jak si užít svojí vášně se všemi rolmi, které v životě zvládáš?**

Měně podstatné věci v životě jsem se naučila odbýt a ty úplně nepodstatné ignorovat nebo vypouštět. Bez toho se v mentálním zdraví přežít nedá. Když cítím, že

## **Klára Kolouchová (1978)**

První Češka, která zdolala tři nejvyšší vrcholy světa – Mount Everest, Kančendžengu a K2. Svým elánem dokáže strhnout okolí, její optimismus spojený s chutí stále něco podnikat je neudolatelný. Klára s lehkostí a ženskou grácií proplouvá světem byznysu, vysokých hor a rodiny, kde s manželem vychovává dceru Emmu a syna Cyrila. V nakladatelství Labyrint jí vyšla kniha Himálajský deník (2008) a o jejím výstupu na K2 vznikl dokumentární film K2 vlastní cestou (2020).

[www.klarakolouchova.cz](http://www.klarakolouchova.cz)

něco opravdu chci, a vidím jasný cíl, rozkvetu a kvetu čím dál víc. Je-li cíl vzdálený, rozfázuji si přípravu na kousky a s rostoucí chutí sleduji, jak se všechno s přibližujícím se cílem stupňuje a přihušťuje. Pokud jsem pro něco opravdu zapálená, mám i velkou vnitřní disciplínu. A někdy zase ne, abych tak úplně nelhala, ale potom to asi není důležité.

A taky k sobě potřebuju někoho, s kým mohu věci sdílet a kdo je mi blízkou. Takového mentálního sparring-partnera. Někdo si najímá kouče, já mám svoji rodinu. Dříve to byli táta s mámou, pak tuhle roli z velké části převzal můj muž Martin, a teď mě často postrčí i moje děti, Emma s Cyrilem.

## **A na závěr, co pro tebe představuje lezení?**

Lezení je nádherné vytržení z reality, krátkodobé a koncentrované. Nikde jinde nezažívám takovou intenzivní nálož den po dni, v dobrém i zlém. To mě na tom baví. Vybouřit se a vyklidnit, uspokojit oba mé póly. Teď ale nejsem nadchnuta žádným směrem. Nemůže to trvat donekonečna, jsem jak papiňák, už to dlouho nevydržím. Buď z toho bude kopec, nebo vyšlu energii někam jinam... Až tenhle rozhovor vyjde, budu už znát odpověď. Ale kdyby mi teď někdo nabídl možnost pohlédnout do křišťálové koule a dozvědět se, co mi osud nadělí, nechám oči zavřené.



**Novou audioknihu horolekyně Kláry Kolouchové s názvem Nahoře fouká namluvila herečka Pavla Beretová.**




High Point  
T.G. Masaryka 154, 342 01 Sušice  
Tel. +420 774 721 712  
[info@highpoint.cz](mailto:info@highpoint.cz)  
[www.highpoint.cz](http://www.highpoint.cz)



V SOUČASNÉ DOBĚ  
**NEJLEPŠÍ VOLBA**  
OUTDOOROVÉHO OBLEČENÍ

**ATK BINDINGS**<sup>®</sup>  
PERFORMING THROUGH LIGHTNESS

## NOVÁ KOLEKCE EVO



- NÍZKÁ VÁHA (370 - 390g)
- PRECIZNÍ ZPRACOVÁNÍ
- AUTOMATICKÉ ZAMYKÁNÍ BRZDY
- NASTAVITELNÁ VYPÍNAČÍ SÍLA NA PATĚ I ŠPICI 3-15 DIN, DLE MODELU

SKITOURING A FREERIDE VÁZÁNÍ NOVÉ GENERACE

LEHKOST - BEZPEČNOST - ŽIVOTNOST

HLEDEJTE U VAŠEHO PRODEJCE NEBO V PRODEJNÁCH ALPSPORT.



MADE IN  
CZECH REPUBLIC

[highpoint.cz](http://highpoint.cz)

# Bikepackingová výzva od Krimmelských vodopádů do Brna s CK Kudrna

**Několik posledních let jsem si coby průvodce CK Kudrna říkala, že až se mi nějaký zájezd zruší, svezu se v daném termínu kamkoliv po Evropě a dojedu domů na kole, po vlastní ose. Poslední tři roky se mi však žádná akce nezrušila, a tak se mi vnukla idea vytvořit z nápadu regulérní zájezd. Následovalo pár večerů přemýšlení nad trasou a formou celé akce, slovo dalo slovo a bikepackingová výzva je na světě. Plán zní jasně, svézt se ke Krimmelským vodopádům autobusem, poté za své, na těžko, dojet až do Brna. Natrasováno je 622 km s 4 000 výškovými metry, primárně údolními cyklotrasami a cyklostezkami s časovou dotací 4,5 dne.**

Základ je nepodcenit přípravu, heslo: „co nemáš, to nepotřebuješ“ je důležité promyslet. To málo, co člověk veze, musí mít hlavu a patu. Jak každý bikepacker ví, numerouno při cestování na kole se vši polní, jsou nepromokavé brašny. Značka Ortlieb je pro mě jasná volba. Můj gravel bike Cannondale Topstone 2 si zasloužil následující brašny: Podsedlovou ORTLIEB Seat-Pack – 16,5L, řídkovkou ORTLIEB Handlebar-Pack-15L, přídatnou řídkovkou: ORTLIEB Accessory-Pack, rámovou ORTLIEB Frame-Pack Toptube 4L a záhlavovou: ORTLIEB Cockpit-Pack. Celkem to dělá plus mínus 37,5 L prostoru na: spacák, karimatku, stan, oblečení, lékárníčku, osobní hygienu a doklady, vaření, jídlo a věci na opravu kola.



V termínu 11.–16. 7. vyrazíme jako jednosměrní pasažéři se zájezdem Zell am See, s místem výsadku u Krimmelských vodopádů (Rakousko). Moji skupinku tvoří 4 klienti a já. Genderová vyváženost se klasicky nekoná, jak u mých náročnějších zájezdů bývá zvykem. Při seznámení se s borci a jejich cyklo-vybavením mi padá kámen ze srdce, nikdo není na skládačce s nosičem ani na e-bajku s přívěsem. Vypadá to nadějně!

## Den 1. Pod alpskými velikány

Po rychlé snídani kolem 8. hodiny ránní (pomačkaní po noci v autobuse) vyrazíme za dobrodružstvím. Na první den jsem připravila 135 km s cca 1 000 m výškovými. Počasí nevypadá vůbec líbezně, těsně za námi se line dost velký mrak. Kopírujeme cyklotrasu podél řeky Salzach, přes městečka Mittersill, Kaprun, Bruck, Lend až do Sankt Johann im Pongau, kde nás čeká stoupání směr Wagrain.

Výjezd po probdělé noci v autobuse trochu štípnul, ale alespoň jsme ujeli špatnému počasí. Dobrá zpráva je, že jako skupinka jsme velmi kompaktní, fyzický fond máme podobný. Nejsilnější člen výpravy jede na HT, což nám hraje do karet. Na nikoho se čekat nemusí, jedeme hezky v balíku, všichni společně. V Altenmarktu se napojujeme na Ennskou cyklotrasu a blížíme se do plánovaného cíle první etapy – městečka Radstadt. Všichni se shodneme, že je moc brzy na finiš. Pokračujeme dále a fotíme výhledy na Dachstein. První etapu zakončíme v kempu ve Schladmingu se 150 km a 1 200 m výškovými v nohách, dvěma defekty k tomu (nic, co by knoty nevyřešily). S večerem se obloha začíná zabarvovat všemi možnými barvami, od černé, šedé až zelené, což nevěstí nic dobrého. Spěcháme do obchodu ulovit jídlo na večer a snídani. Pod střechou obchodu strávíme ještě další hodinu s myšlenkami, že pokud naše stany vůbec budou existovat, slavíme. Bouře, která se přes nás přehnala, měla fakt sílu, s porvy větru kolem 120 km/h. Spěcháme do kempu

sčítat škody. Stany našťastí (kupodivu) zůstaly na svém místě, s jejich obsahem je to horší. Z mojí matrací je plovoucí postel a z oblečení i péřového spacáku ždímám litry vody. Jsou situace, které člověk nenaplánuje a musí je jednoduše přijmout – jsou i horší věci na světě.

## Den 2. Škody po bouři a Ennská cyklotrasa

Ve ždímacím rytmu pokračuji celou noc, neboť vydatně lije a stan to jednoznačně nedává. Po dvou hodinách spánku v nasáklém spacáku na plovoucí matraci mě v půl šesté budí borci, že bychom měli vyrazit (uff, ranní ptáčata). Tenhle zájezd vypadá na slušně tuhé kořinky všech přítomných, říkám si. Borci jsou relativně v suchu, tak si pískají.

Oblékám na sebe mokré oblečení, balím mokré věci a doufám, že alespoň spacák uschne dřívě, jak v Brně. Po osmé hodině ranní vyrazíme za dalším dobrodružstvím. Předpověď predikovala velmi bídné a deštivé počasí. Nakonec vylézá slunce a zdá se, že se svítá na lepší časy. Celý den kopírujeme řeku Enns, kocháme se výhledy na hory a hezky nám to plyne. Oběd dáváme v městečku Liezen. Poté pokračujeme dál do národního parku Gesäuse s přibývajícimi mraky v zádech. V dešti překonáváme hodinový úsek po relativně rušné silnici až do Hieflau. Tam se zažíváme do obchodu a hodinku trávíme pod střechou supermarketu, než děšť poleví. Místní štamgasta nám k tomu dokonce zpívá jakési pofiderní hitovky. Následně kolem 17. hodiny dojíždíme do krásného kempu u koupacího jezírka ve vesničce Mooslandl. Sečteno podtrženo, 110 km a 900 výškových metrů.



## Den 3. NP Gesäuse až k Dunaji

Probouzíme se do slunečného dne, špatnému počasí definitivně odzvonilo. Čeká nás výheň až do konce výletu. Po ranní návštěvě supermarketu (tradiční snídane bikepackera) pokračujeme podél řeky Salsy až do Palfau. Napojujeme se na cyklotrasu podél řeky Ybbs do městečka Lunz am See, kde dáváme pauzu na občerstvení a odbočujeme na cyklotrasu podél řeky Erlauf, po níž pojedeme dalších 30 km.

Ve městě Scheibbs kopce definitivně zůstávají za našimi zády, za to ochutnáváme opravdové vedro a smažíme se ve vlastní šťávě. Mijíme hospodářská stavení a malebné zemědělské usedlosti, kilometry pomalu, ale jistě přibývají. Během odpoledne se v městě Pochlarn napojujeme na věhlasnou Dunajskou cyklostezku. Původní cíl etapy byl plánován na městečko Melk. Nicméně podél Dunaje to opravdu frčí a kiláky sbíráme rychle.

Cíl přesouváme do vesničky Roosatzbach, kde ještě před dojezdem do kempu nakupujeme pívka a další občerstvení. Osud tomu chce jinak, kemp je v rekonstrukci a jeho stav se nám vůbec nelíbí. S bábovkou a jinými pochutinami na řídkách dojíždíme několik dalších kilometrů až do Kremse am der Donau, kde v kempu zabíráme poslední místo pro stany. Den třetí máme za sebou s vypálenými cyklopruhy a celkovým nájezdem: 151 km, 890 výškových metrů.

## Den 4.

### Výheň mezi vinicemi

Noc, při které neklesly teploty pod 25 °C nevěstí nic dobrého. Ráno mi v aplikaci Záchranka zabliká upozornění na extrémně vysoké teploty, s doporučením nevycházet ven (nás čeká 120 km mezi vinicemi). Hezkými cyklotrasami se proplétáme kolem Langenlois, dále podél řeky Kamp, kde nás potěšil hezký úsek po štěrku ve stínu. V historickém městečku Gars am Kamp se přes poledne ukrýváme do parku ve stínu. Vedro miluju, ale tohle už je i pro mě dost na hraně. Pokračujeme dále, za městem Horn nás čekal slušný kopec, ostatně celý den je v rytmu „up and down“. Škvaříme se a za cíl si dáváme koupačku na Vranově. Za vesnicí Geras se loučíme s jedním členem skupiny, který pokračuje směr Šumava. My jedeme dále a projíždíme hranice AU/CZ. Co si budeme povídat, je to úplně jiný pocit, takto za vlastní pohon. Neplánovanou oslavu absolvujeme na fotbalovém hřišti v Šafově, kde se přimotáme do místního turnaje a zažíváme trochu toho jižního folklóru. Pivo a langoš nám připomíná, že „doma je doma“. Na Vranově to vsutku žije. Přibližně hodinku odpočíváme u vody a já polemizuju nad trasou zbytku etapy, směr Znojmo.

Skupinově odhlasujeme, že na NP Podyjí a jeho terénní nástrahy už nemáme kapacity. Volíme nejkratší cestu bez provozu, kde mimo jiné stihnu píchnout zadní kolo. Mlíko z bezdušového pláště stihne nahodit mě, i kolegu za mnou. Knot situaci zachraňuje a po dofouknutí pokračujeme dál. Rozpálené Znojmo nás vítá. Jedině, po čem toužíme, je ledová sprcha a pivo. To se nám podaří splnit na výbornou a poslední noc trávíme v hezkém kempu u řeky. V nohách máme 120 km a 1 280 výškových metrů.

## Den 5.

### Proti větru do grande finále

Budíme se opět do tropických teplot, naposledy balíme saky paky a frčíme na snídani do Kauflandu (ne, tyto „bufetové“ snídaně mi chybět nebudou). Čeká nás posledních 80 km s 820 výškovým metry. Nejedeme úplně nejkratší cestou, abychom se vyhnuli hlavním silnicím. Projíždíme kolem Moravského Krumlova, dále směr Rajhrad. Fouká nám překrásný protivítr, abychom to náhodou na rozloučenou neměli zbytečně jednoduché.

Do Brna dojíždíme po poledni, plní euforie, utahání jak kotátko. Sláva nazdar výletu, zmokli jsme, uschli jsme,



a jsme tu. Bylo to intenzivní, vzpomínat budeme dlouho, naše nohy nám to jistě jednou odpustí. Našlapáno máme sečteno podrženo: 611 km a 5 090 výškových metrů.

Děkuji moc CK Kudrna, že mi zájezd pomohla zrealizovat a taktéž všem přítomným za účast.

**Zuzana Rauchfuss** je akční, zapálená a nadšená milovnice cyklistiky. Pokud zrovna někde nelítá na kole, potkáte ji s krosnou na horách, skialpech, běžkách, koni či na vodě. Na kudrnovských zájezdech ji pravděpodobně potkáte na MTB 5 či silničkách. Drží se hesla, pokud nemůžeš, tak přidej.

Pro milovníky turistiky nabízí CK Kudrna různorodé zájezdy od jednodenních výletů s malým batůžkem až po vícedenní přechody po nejhezčích hřebenech světa. Nejzdatnější nadšenci pak mohou vyrazit na exotické expedice do Nepálu, Peru nebo na Kavkaz.  
[www.kudrna.cz](http://www.kudrna.cz)



# Zážitky nejen na kole #cestovkasdusi



**kudrna.cz**  
cesty prostorem i časem



# RECENZE: vodotěsné batohy Ortlieb Atrack a Atrack BP

**Batohy a brašny německé značky Ortlieb si za více než 40 let své existence vybudovaly pověst spolehlivého a odolného vybavení. Jejich společným rysem je robustní provedení, výborná vodotěsnost a prachotěsnost, díky nimž zůstane vybavení v bezpečí. Jak se na cestách osvědčily batohy Ortlieb Atrack 45 a bikepackingový Atrack BP 25?**

## Podrobný popis

Když jsem před několika lety začal obnovovat bikepackingovou výbavu, objevil jsem v nabídce Ortliebu i batohy Atrack. Zvolil jsem tehdy velikost Atrack BP 25 litrů a od té doby jej vozím na každý větší cyklovýlet nebo jinou outdoorovou akci. Dokonale funguje. Letos jsem dostal příležitost se blíže seznámit s turistickou verzí Atracku, a to rovnou v jeho „king size“ 45 litrů. Oba batohy mají mnoho společných vlastností a funkcí, v recenzi tedy shrnuji zkušenosti s oběma.

## Unikátní argument: vodotěsnost

Možná je to pro někoho jen kuriozita, ale mě přijde vodotěsnost u batohu, nejen na kolo, jako jedinečná vlastnost. Vyjížděk a přejezdů hor, které se odehrály za úplně jiných podmínek, než slibovala idylická předpověď počasí, bylo příliš mnoho na to, abych si už vážil jistoty, že věci v batohu zůstanou suché. Nehledě na riziko propocení.

U turistického batohu sice není tolik příležitostí jej vymáchat nebo zastříkat od zadního kola, ale rychle jsem si zvyknul neřešit, kam batoh pokládám. Do ranní rosy, do bláta, na chodník... Když měním objektivy při focení, takových situací je denně mnoho. Když se batoh umaže, stačí vzít vlhký hadr a jenom jej utřít. Odpadá bezvýsledné praní fleků, které záhadně vznikají a často již na batohu trvale zůstávají jako připomínka prožitých dobrodružství.

A mimochodem, Atrack skutečně plave, což jej přímo předurčuje pro jakékoliv vodácké akce, přechody hor, kde se očekává drsnější brodění apod. Když s sebou nesete dražší foťák, telefon a jinou elektroniku, pocit jistoty je k nezaplacení.

Text a foto: Michael Pokorný



## Materiál

Atrack je stejně jako cyklobrašny od Ortliebu zhotoven z pogumované textilie. Pro hrubou představu si představte odlehčenou plachtu na kamionu. To sice neznamená, že je batoh nezníčitelný, ale hodně situací tento odolný materiál řeší. Pokud by se náhodou prodřel nebo probodl, lze jej opravit a zase utěsnit.

## Zip a přístupnost obsahu

Zip (TIZIP) na zádech rozhodně zaujme na první pohled. Je to originální řešení, ke kterému jsem byl ale zpočátku hodně skeptický. Atrack otevřete po celé délce zad od shora až dolů. Jen ho stačí kamkoliv položit a okamžitě máte dostupný veškerý obsah. Pořádek pomáhají udržovat čtyři vnitřní kapsy uzavíratelné na zip – po dvou na každé straně. Důležité předměty a různé drobnosti vřele doporučuji do těchto kapes odkládat, protože ve zbytku prostoru po marném prohrabování spolehlivě vznikne siláž, kterou nakonec nezbude, než kompletně vyskládat.

Když jsem přijal tato pravidla hry, na kole už na tento způsob otevírání nedám dopustit. V klasické verzi má Atrack sice navíc i další kapsičky na bederáku, které umožňují mít drobné nezbytnosti hned při ruce, ale i tak si čas od času vzpomenu na běžný vrchlík. I to je však jenom věc zvyku.

Ve všech verzích Atrack disponuje zatěsněným otvorem na hadici od vaku na vodu, dvojicí stahovacích popruhů a síťovanými kapsami na bocích, poutky na přední straně v systému tzv. daisy chain, takže není problém na batoh připnout karimatku, helmu a další vybavení.

## Celkový dojem a praktické použití

Atrack je výborně řešený batoh pro drsnější cestování, při kterém klasické zavazadlo trpí. Je skvělý ve všech situacích, kdy jej musíte odložit někam na zem, sedíte na něm a pod. Stejně tak odpadá trápení s mokřím látkovým obalem při celodenním dešti ve městě. Atrack samozřejmě funguje i na horách, když chcete mít stoprocentní jistotu, že batoh neproteče. Už žádné balení spacáku, náhradního oblečení, dokladů a foťáku do igelitek a podobně. Pro cestování v civilizovaných částech světa je super, že díky slušivému designu nutně nemusíte vypadat jako byste právě vylezli z lesa. Atrack se vyrábí v několika barvách a výběrem nebudou zklamány ani dámy, kterým je určena verze ST. Atrack BP je ideální pro jednodenní túry za libovolného počasí, a to nejen na kole, jakmile potřebujete mít s sebou víc věcí. Někoho možná odradí, že je dostupný pouze v černé barvě s oranžovými doplňky.

## Nevýhody

Už z principu zajištění vodotěsnosti Atrack nemá vrchlík, který mně při turistice někdy chybí. Další věc, se kterou je nutné počítat, je jeho konečný objem. Není to jako u běžného batohu, ze kterého může vyčnívat vše, co se dovnitř nevejde. V situaci, kdy máte víc věcí, než je možné sbalit, zip na zádech nezapnete. Ale to je daň, kterou musíme zaplatit i u vodotěsných lodních pytlů a jiných podobných zavazadel.

## Závěrem

I když by se mohlo z textu výše zdát, že Atrack je až moc dokonalý batoh, je pravdou, že mám rád jednoduché a funkční vybavení, na které je spoleh a přesně takové výrobky Ortlieb nabízí. Nicméně co člověk, to názor a aktivity, pro které odpovídající batoh hledá. K tomu si myslím, že největší oříšek je zvolit správnou velikost. Na základě zkušenosti bych řekl, že vás Atrack buď naučí doma konečně nechávat zbytečnosti, anebo sáhněte spíše po větší variantě.



**ORTLIEB** WATERPROOF

Příběh značky Ortlieb se začal psát roku 1982 v Německu. Z rodinné dílny v norimberském dvorku se během čtyř desetiletí rozrostla v prosperující firmu známou po celém světě.

[www.ortlieb.cz](http://www.ortlieb.cz)

Made in Germany

5 YEAR WARRANTY



# Druhá generace PENTY je tu!

SINGING ROCK uvádí na trh druhou generaci oblíbené lezecké přilby PENTA. Při té příležitosti jsme trochu vyzpovídali vývojáře, specialistu na přilby Aleše Steklého, který přilbu navrhl a vyvinul.



**Na první pohled se nová Penta, kromě barev, příliš neliší od té první generace. V čem je nová Penta jiná oproti předchozí?**

Změnila se silueta, nová Penta má nižší profil a více chrání zátylek. Také je více odvětraná a přitom je mnohem lehčí než předchozí generace. A protože ji budeme vyrábět ve třech velikostech, lépe padne na hlavu a nabídne víc pohodlí.

**Proč jste zvolili 3 velikosti přileb? U jiných lezeckých přileb jsme tento výběr nenašli.**

Kvůli pohodlí. Aby byla přilba pohodlná, musí dobře padnout na hlavu a v tom hraje klíčovou roli právě velikosti.

**Nově je v nabídce i přilba PENTA JUNIOR. Pro koho je určená?**

PENTA Junior je určena pro děti, které mají malý obvod hlavy v rozmezí 48–54 cm. Tento model je dodáván včetně samolepek, takže každé dítě si může přilbu vyšperkovat podle svého.

**Z jakých materiálů je přilba vyrobená a jaké jsou jejich vlastnosti? V čem je jejich výhoda pro lezeckou přilbu?**

PENTA je vyrobena prověřenou in-mold technologií kombinující pěnu EPS, která má tlumící funkci a skořepinu z polykarbonátu, která zajišťuje odolnost.

**Při pohledu zezadu si nejde nevšimnout „zamračeného obličej“. Když si tvořil druhou generaci, nešel udělat „smajlík“?**

Bohužel nešel. U mě má prioritu funkce a právě „mračoun“ zajistil potřebný poměr mezi pevností konstrukce a vysokou mírou odvětrání.

**Jedná se o lezeckou přilbu, ale na jaké další aktivity je přilba vhodná? Může si přilbu vzít třeba na canyoning nebo skialpy?**

PENTA je certifikována jako přilba pro horolezce dle normy EN 12492, tudíž je vhodná pro sportovní lezení, horolezectví, alpinismus, via ferraty, lanové parky a podobné lanové aktivity. Pro canyoning či speleologii ji klidně můžeš použít. Pro skialpinismus, respektive lyžování tato přilba není certifikována. Nesplnila by totiž požadavky normy na lyžařské přilby, kde se zkouší průraz ocelovým kuželem i z boku, nejen seshora jakou u lezeckých přileb. Kvůli bočním větracím otvorům na Pentě nelze požadavky lyžařské normy splnit. Avšak skialpinismus je kombinací alpinismu a lyžování, tudíž je lepší mít na hlavě přilbu lezeckou, než žádnou.

**Co bys doporučil při zkoušení a výběru přilby? Jak správně přilbu seřadit?**

Prvně, přilba ti musí sedět a musí se ti líbit. Před nasazením si přilbu povol pomocí zadních pásek a po nasazení dostatečně dotáhni. Přilba by měla držet i bez zapnutí podbradního pásku. Ten si dotáhni až jako poslední. Přilbu používej pouze v ideální poloze, jinak budeš vypadat jako jouda (a ještě k tomu tě přilba nebude dostatečně chránit). Nezapomeň si pod přilbu zkusit tenkou čepici nebo pružnou kapuci mikiny. A zároveň zkus přes novou přilbu přetáhnout i kapuci tvoji nepromokavé bundy! No, a v neposlední řadě ti přilba musí ladit k tvému lezeckému outfitu.

**A dotaz na závěr, jakou barvu PENTY sis vybral ty?**

Já rozhodně olivově šedou!



**Podívejte se na video**

PENTA druhé generace, 3 velikosti, 4 barvy, skvělá ventilace, minimální hmotnost.



[www.singingrock.cz](http://www.singingrock.cz)

 **singing rock®**

# PENTA

## Druhá generace

ve třech velikostech



**Hmotnost**  
S 185 g  
M/L 195 g  
XL 205 g



**Velikost**  
S 48–54 cm  
M/L 52–58 cm  
XL 56–62 cm



CLIMBERS OF CLIMBERS

[www.singingrock.cz](http://www.singingrock.cz)

# Kouzelná zima ve Švýcarsku

## Sjezdovky

Švýcarsko představuje ráj pro lyžaře, zajišťující skvělou lyžařskou zábavu. Už v listopadu se otevírá lyžařská sezóna na bondovském vrcholu Schilthornu, v Davos Klosters, Dolním Engadinu, Aletsch Areně a dalších oblastech (Engelberg a Diavolezza dokonce nabízejí zimní sezónu již od října). Sezóna zde trvá neobvykle dlouho, a vybraná střediska provozují své sjezdovky až do začátku května. Na přelomu dubna a května si tak můžete užít kombinovanou dovolenou – lyže a kolo. Zatímco v horách se stále lyžuje, můžete se po okolí jezer projíždět na kole. V Zermattu a Saas-Fee je taktéž možné lyžovat i po celý rok. Unikátní alternativou je ubytování v Lucernu a dopravit se na sjezdovky lodí přes Lucernské jezero, například na Klewenalp.



© Andrea Badrutt

## Běžky

Pro běžkaře nabízí skvostný terén Dolní a Horní Engadin a jeho údolí řeky Inn, jež je z České republiky dosažitelné nejrychleji – za cca 5 hodin autem z Prahy do Scuolu. Nevyčerpatelné množství stop se klikatí malebným údolím Engadinu od Sv. Mořice až po Scuol a Val Müstair. Můžete začít na zamrzlých jezerech Horního Engadinu a vydat se například po trasách světově známého Engadinského maratonu až do Dolního Engadinu. Běžkaři si rovněž přijdou na své v bočních údolích okolo Davos Klosters nebo v regionu Goms u Aletsch Areny ve Wallisu.

## Sněžnice

Vzrůstající obliba sněžnic a touha po objevování nedotčené a klidné krajiny zaujímá ve švýcarské zimě své výrazné místo. Lidé si přejí prožívat přírodu v poklidu, bez technické infrastruktury, a právě k tomu jsou sněžnice ideální – pouze vy a okolní hory. K tomu nepotřebujete žádné zvláštní dovednosti nebo dlouhodobý trénink. Můžete se těšit i na různé „sněžnicové“ speciality, například vícedenní sněžnicový přechod v Dolním Engadinu s názvem Via Silenzia – vy si užíváte krajinu a vaše zavazadla vám jsou dopravována na místa přenocování. Přechod ze Scuolu. Dračí vrchol Pilatus, Královna hor Rigi nebo také Aletsch Arena a Engelberg vás poté nadchnou svými výhledy a pohodlností.



© Aletsch Arena AG

## Alpské wellness

Po energeticky náročnějším dni na lyžích, sněžnicích nebo jen v botách v přírodě zajisté každý ocení možnost termálních nebo minerálních lázní k dobití svých baterek a odpoutání se od problémů a stresu všedního života. Švýcarsko je známé svou pohostinností a prvotřídní wellness nabídkou, která uspokojí naprosto každého. V Leukerbadu naleznete největší komplex termálních lázní v celých Alpách. Ve Scuolu naleznete velké minerální lázně Bogn Engiadina s venkovním bazénem s výhledem na okolní alpské velikány. Na Rigi si užijete minerální lázně s neskutečným výhledem na Lucernské jezero a Alpy – mimochodem k těmto lázním se dostanete pohodlně po trase nejstarší zubačky Evropy z Vitznau do stanice Rigi Kaltbad.

## Skialpinismus

Mezi českými turisty má skialpinismus již osvědčené renomé a Švýcarsko naplní očekávání každého, kdo miluje tuto aktivitu. Od půldenních výletů pro začátečníky až po ikonické několikadenní túry pro zkušenější – jako například slavná Haute Route, která vede od Mont Blancu přes Zermatt až do Saas-Fee, či trasa z Andermattu do Engelbergu. V těchto případech je však třeba mít za sebou již zkušenosti se skialpinismem nebo se na cestu vydat s horským vůdcem. Pro začátečníky je zajímavou volbou túra od vlakové stanice Bernina Diavolezza Rhétské dráhy.



© Chris Krebs Photography

## Speciality zimy ve Švýcarsku

Zimní pobyt získá na atraktivitě s přidáním něčeho opravdu unikátního, a přenocování v iglú patří k těm nezapomenutelným zážitkům. Na vybraných místech máte dokonce možnost postavit si své vlastní iglú pod vedením instruktora. V destinacích jako Davos, Gstaad, Zermatt a Engelberg vás však čeká již připravené luxusní iglú. Po večeři plné sýrového fondue si můžete dopřát vířivku či saunu a zakončit večer nocí v ledovém paláci. Pro ty, kdo nejsou odvážní na celonoční pobyt v iglú, je možnost alespoň zajít na večeři – obří iglú najdete například na Engstligenalp nad Adelbodenem nebo v Zermattu.

[MojeSvycarsko.com/zima](https://www.mojesvycarsko.com/zima)



© Engelberg-Titlis Tourismus AG

# Léto ve Švýcarsku aktivně i pro pohodáře

## Pěší turistika

Je pouze na vás, zda upřednostňujete výzvy náročného trekování a etapových putování, nebo se spíše rádi zdržujete na jednom místě a podnikáte výlety do okolí s hvězdicovým nádechem. Pohyb v nadmořských výškách si vyžaduje úctu k přírodním podmínkám a odpovídající vybavení. Mezi atraktivními trasami pro ty, kdo hledají náročnější etapové treky, vyniká dvacetidenní Via Alpina. Z kratších variant lze doporučit například Weg der Schweiz u Lucernského jezera.



© Switzerland Tourism

## Horská kola

Nadšení pro horská kola stále nabírá na síle a švýcarská střediska jsou známá perfektním zázemím a traily. V poslední době zejména vyniká východní část a pro nás nejbližší kanton Graubünden, kde patří středisko Davos Klosters, Dolní Engadin a Lenzerheide mezi absolutní špičku. Bikeři ovšem najdou skvělé a méně známe traily rovněž v Aletsch Areně s trasami, které nabízejí pohled na největší alpský údolní ledovec.



© Destination Davos Klosters / Christian Egelmaier

## Koupání

Každého návštěvníka Švýcarska vždy zaujme jeho až nepřírozně modrá a křišťálově čistá voda. Jezera, zejména ta jižněji položená, mají i velmi příjemné teploty až ke 24 stupňů – vyzkoušejte Curyšské, Lucernské, Ženevské nebo v Ticinu Lago Maggiore či Luganské. Velmi oblíbené je i koupání v řekách, tady vyniká Rýn v Basileji, Aare v Bernu a Limmat v Curychu. Jen je potřeba respektovat místní instrukce a počítat se silnějším proudem vody.



Switzerland Tourism / Christian Meixner

## Rafty a kajaky

Jet na vodu ve Švýcarsku je obvykle něco jiného než týdenní splouvání české řeky. Úseky některých švýcarských řek, povětšinou velmi rychlých, je možné splouvat někde samostatně, jinde pouze s průvodcem. K oblíbeným patří například Inn v Dolním Engadinu, úctyhodný Grand Canon Rýna v Graubündenu nebo také v Lütschine u Grindelwaldu. Kajaky můžete hojně vidět i na jezerech.



© Outdoor Interlaken

## Via-ferraty

V Alpách se do vysoké úrovně rozvinula velmi populární aktivita, pro níž jsou tyto majestátní hory doslova stvořené. Dnes jsou via-ferraty k nalezení téměř v každém koutu Švýcarska a neustále přibývá nových tras. Mezi TOP ferraty rozhodně patří extrémně náročná v Leukerbadu, s různými obtížnostmi i pro úplné začátečníky v Engelbergu a nádherné panorama nabízí via-ferraty v oblasti Jungfrau. Zmínit lze třeba tu v Mürrenu nad údolím Lauterbrunnen či na severní stěně Eigeru.



© Schilthorn Cableway Ltd.

## Paragliding

Co může být hezčího, než plachtit u alpských vrcholů a hledět na nádhernou a majestátní krajinu pod sebou a v širé dáli? Ve Švýcarsku naleznete řadu přímo úchvatných lokalit pro tento adrenalinový, ale bezpečný sport. Vydejte se třeba do Interlaken, kde se létá celoročně, do údolí Lauterbrunnental, které inspirovalo Tolkiena k napsání Hobita, do Aletsch Areny a obdivujte nejdelší údolní ledovec Evropy z ptáčích perspektiv. Ve Švýcarsku je ovšem další nespočet míst, kde lze takto v tandemu s profesionálním pilotem letět a ceny vás příjemně překvapí!



© Paragliding Interlaken

[MojeSvycarsko.com/leto](http://MojeSvycarsko.com/leto)

# Swisstainable, aneb Švýcarsko udržitelně



Pokud patříte mezi vášnivé cestovatele a zároveň chcete objevovat okolní krásy způsobem šetrným k přírodě, dejte přednost švýcarské veřejné dopravě. Tato forma přepravy není pouze prostředkem pro místní, ale patří také k dovolenkovým zážitkům a zároveň představuje ekologicky šetrnou alternativu pro prozkoumání krás Švýcarska. Vlaky jsou pro Švýcarsko stejně ikonické jako čokoláda, sýry a hodinky. Objevte nespočet drobností a udržitelných možností, které přináší program Swisstainable, podporující trvale udržitelný turismus a zajišťující pohodlné cestování na [MySwitzerland.com/Swissustainable](http://MySwitzerland.com/Swissustainable).



© Switzerland Tourism / Christian Meixner

## Grand Train Tour of Switzerland

Jak nejpohodlněji poznávat Švýcarsko? Nasedněte do švýcarského vlaku! Ve Švýcarsku je pro návštěvníky připraven velký železniční okruh Grand Train Tour of Switzerland propojující všechny panoramatické a zážitkové vlaky do jednoho velkého putování – celou trasu nebo klidně jen její vybrané části lze absolvovat celoročně a stačí vám k tomu jedna jízdenka Swiss Travel Pass. Vydejte se na cestu například na palubě panoramatického vlaku Bernina Express, Glacier Express, Golden- Pass Express nebo Luzern-Interlaken Express.

[www.MySwitzerland.com/GrandTrainTour](http://www.MySwitzerland.com/GrandTrainTour)

## Andermatt a Radisson Blu

Ve švýcarském středisku Andermatt se nabízí široké spektrum aktivit pro letní i zimní sezonu. Ovšem jak si užít dovolenou udržitelným způsobem šetrným k přírodě? Místní iniciativa Andermatt Responsible podporuje udržitelný cestovní ruch v regionu, kde hotel Radisson Blu Reussen získává 100 % elektrické energie z obnovitelných zdrojů a částka 1,- CHF z každého pobytu je věnována na ochranu ledních medvědů prostřednictvím WWF. Sjezdovky využívají 100% obnovitelnou energii, snowfarming šetří energii při uchovávání sněhu a místní golfové hřiště získalo certifikaci GEO díky ekologickému přístupu k životnímu prostředí. A podobné je to i v létě: místní 18jamkové golfové hřiště je postaveno šetrně vůči životnímu prostředí a poskytuje prostor pro druhově rozmanitou flóru a faunu. Díky tomu získalo celosvětově uznávanou certifikaci GEO.

[www.radissonhotels.com](http://www.radissonhotels.com)



© sorendam.dk

## Červené vlaky Rhétské dráhy

Mezi Čechy patří k nejnámějším švýcarským vlakům ty, které najdeme v kantonu Graubünden, kde dominuje Rhétská dráha s charakteristickými červenými vlaky. Kromě standardních spojů RhB nabízí také jízdu panoramatickými vlaky Bernina Express a Glacier Express. Bernina Express vás přenese po UNESCO trati Albula a Bernina, přes ikonický viadukt Landwasser, točité tunely a spirálový viadukt z Churu až do italského Tirana. Ledovcový expres zase propojuje Sv. Mořic s Zermattem. Všechny vlaky Rhétské dráhy jsou navíc elektrifikované a získávají energii z místních vodních elektráren.

[www.rhb.ch](http://www.rhb.ch)



© Rhätische Bahn AG

## Udržitelně u Lucernského jezera

Rigi, Královna hor, se vynořuje nad Lucernským jezerem a láká každého Švýcara alespoň jednou ročně k návštěvě. Kromě ohromujících výhledů nabízí venkovní lázně v mezistanici Rigi Kaltbad First a jízdu po trase první evropské zubačky. Nové vlaky na Rigi využívají energie vzniklé při brzdění pro svůj pohon. Sdružení přátel Rigi se aktivně stará o místní faunu a flóru, a na svazích Rigi lze nalézt více než 50 % druhů evropských orchidejí. Všechny tyto aspekty řadí Rigi mezi nejlepší destinace v rámci ocenění Swisstainable. I při cestě na Rigi po jezeře můžete využít udržitelnější způsob dopravy – vlnková loď MS Diamant společnosti Lake Lucerne Naviga-

tion Company představuje průlom v oblasti švýcarské plavby. S výhledem pod hladinu, jezerními lázněmi pro nohy a působivou skleněnou kupolí nabízí technologickou dokonalost a luxus. Jako první klimaticky neutrální loď pro pravidelný provoz ve Švýcarsku je poháněna hybridním pohonem, což vede k výrazně nižší spotřebě paliva a emisím CO<sub>2</sub>. A nezáhale i zdejší domovský vrchol města Lucern, Pilatus, opředený řadou dračích legend. Na vrchol se lze dostat pěšky (cca 5 hodin chůze), soustavou lanovek či nejstrmější zubačkou světa – a právě ta prošla modernizací. Nové moderní panoramatické vozy využívají energii vytvořenou brzděním a přebytky vracejí zpět do sítě.

[www.rigi.ch](http://www.rigi.ch) / [www.lakelucerne.ch](http://www.lakelucerne.ch) / [www.pilatus.ch](http://www.pilatus.ch)

© RSGV / Roger Gruetter



### Švýcarsko na jedno kliknutí

Bližší a aktuální turistické informace o Švýcarsku naleznete na webu [MojeSvycarsko.com](http://MojeSvycarsko.com), kde si také můžete objednat tištěné mapy a brožury zdarma k zaslání poštou. Nezapomeňte sdílet vaše zážitky ze Švýcarska na Instagramu s hashtagem #MojeSvycarsko – ty nejzajímavější fotografie budou uveřejněny v nadcházejícím vydání tištěného magazínu SWISSmag.

Švýcarsko.



# Engelberg – místo, kde lyžuje nejen Lucern

Engelberg patří mezi užší výběr nejlepších středisek nejen v rámci oblasti, ale i v měřítku celých Alp: nabízí totiž převýšení dva tisíce metrů, a to už je něco. Z lucernského nádraží tam jede vlak, stačí být po osmé na nástupišti, abychom před devátou vystoupili nedaleko lanovky a užili si celý den spektakulárního lyžování.

Když 21. ledna 1904 sjeli Joseph Kuster a Willi Amrhein na lyžích z vrcholu hory Titlis (3 238 m), poprvé při-

lepili obci Engelberg nálepku lyžařská oblast. V roce 1913 začal jezdit první horský vláček na Gerschnialp (1 250 m), čímž zpřístupnil lyžařům první patro střediska. V roce 1927 se lyžaři dostali až na Trübsee (1800 m), když na pozemní navázala kabinová lanová dráha. Byla to teprve druhá kabinová lanovka ve Švýcarsku a vůbec první také pro lyžaře. Další lanovka do třetího patra na Stand (2 428 m) vyjela poprvé v roce 1965 a na vrchol Klein Titlis (3 032 m) se dotáhla jen dva roky na to. A protože údolí, kam se dá slyžovat, leží skoro přesně v 1 000 m n. m., snadno spočítáme, že lyžařské převýšení tady dosahuje 2 kilometry. To je i v celoalpším měřítku skutečně těžká váha.



↑ Visutý vyhlídkový most na Klein Titlis ve výšce přes 3 000 m.

## Co patro, to jiný styl

Strom střediska pod Titlisem se nakonec rozrostl na 82 kilometrů tratí. Na vrchol Klein Titlis se vyjíždí slavným Rotairem – lanovkou, která se v průběhu jízdy otočí o 360°, aby každý cestující viděl kompletní panorama. Nahoře čeká řada atrakcí, jako třeba vyhlídkový visutý most nebo ledovcová jeskyně – je dobré je neminout, ale nemusíme tam hned při první jízdě. Pokud se odpíchne a přetraverzujeme o kousek dále, jsme už v oblasti výsostně lyžařské – horní ledovcová sjezdovka má ideální parametry a zaručeně nejčerstvější sníh z areálu.

Ze čtvrtého do třetího patra se musí sjet na zvyklosti lyžařských středisek celkem příkrým žlabem, který je jen občas upravovaný – kdo se necítí, raději ať se vrátí o patro níže Rotairem. Nahoře je lyžování jaksi atypické – samozřejmě je to proto, že se pohybujeme vysoko v pásmu ledovců mezi dva a půl až tři tisíci metrů nad mořem. Ze stanice Stand dolů k Trübsee však už bude vše podle očekávání, jen tratě jsou stále sportovní včetně jednoho „černého“ úseku.

→  
Ledovcovou jeskyni najdete na vrcholu Klein Titlis, zavede vás do nitra ledovce, kde vedle přírodního ledu můžete obdivovat i ledové umělecké výtvo-  
ry



## Nejen sport, i zábava

Beze zmínky nesmí zapadnout ani protější, spíše rodný lyžařský areál Brunnli. Disponuje sedmi kilometry lanovek, a zatímco svahy pod Titlisem padají výhradně na sever, tento je naopak díky své jižní orientaci otevřen po celý den slunci. Nevynechtejte výhled z Schöneegg, nejvyššího bodu oblasti (2 040 m).

Samozřejmě vše nekončí pouze sjezdovým lyžováním. V Engelbergu se můžete vydat na běžky, na skialpy, na sněžnice, na zimní túru po upravených zimních cestách

v okolí Titlisu nebo si dát adrenalinové večerní sáňky z Gerschnialpu zakončené v teple hospůdky u typického sýrového fondue.

## Světový freeride

Engelberg je proslulý v komunitě lyžařů, kteří vyhledávají čisté prašanové svahy. Tamní terény nabízejí nespočet variant, kudy dolů panenským sněhem. Jedním z nejproslulejších freeridových sjezdů je tzv. Laub, na který se nastupuje u mezistanice Stand. Svah se 1 400 metry převýšení padá strmě až do samotného Engelbergu. Jen pozor, je to atrakce jen pro znalé a hrozí tam laviny!

↓ Titlis SnowXpark na Trübsee nabízí unikátní atrakci – jízdu na elektrických sněžných skútrech nebo skibobech. Atrakce se dá přirovnat k motokárové dráze, nejdelší okruh měří kolem kilometru.



## Slavný Rotair

Otáčející se lanovka Rotair je otevřena lyžařům na běžný skipas. S ideou rotující kabiny přišel v 80. letech ředitel lanovek v Engelbergu, když mu inspiraci přý byla otáčivá restaurace v Saas-Fee. Jeho sen se realizoval v prosinci 1992 a od té doby je Rotair hlavním symbolem a atrakcí Engelbergu. Dnes se i díky němu dostanete na nejvyšší vrchol široko daleko za pouhých 30 minut. Rotair byl vůbec první takovou lanovkou na světě, až později přišly kopie v Kapském Městě nebo Palm Springs

## 2 000 metrový sjezd? Ano, ale s přejezdem lanovkou

Sjezd s magickým převýšením 2 000 m začíná na nejvyšším bodě, Klein Titlisu. První část vede na Trübsee, odkud se ale na lyžích dolů už nedá, takže musíme překonat jezero jízdu na horizontální lanovce na Alpstübli. Odtud pak už vede pestrá vyhlídková sjezdovka kolem salaší i rekreačních stavení, která ústí přímo u centrálního lyžařského terminálu. Vedle dvou tisíc metrů převýšení budete mít v nohách i oficiálně 12 km délky – sami jsme to změřili.



### SWISSmag

Časopis se věnuje fenoménu Švýcarska a všem zajímavostem s ním spojeným. Vychází 2x ročně. V rámci dvouletého předplatného v ceně 200 Kč členové OEAV.CZ obdrží zdarma knihu **Švýcarsko po kolejích a v pahorkách**.



### SNOW

Předplatné se slevou 98 Kč (20 %) obsahuje sedm vydání SNOW počínaje dnem objednávky. Obvyklá cena 490 Kč, pro členy OEAV.CZ 392 Kč. Ukázkové číslo zdarma z náhodného výběru časopisu SNOW z předchozí zimní sezony zasílá redakce: [predplatne@snow.cz](mailto:predplatne@snow.cz)



# Rhétská dráha dělá z cestování vlakem zážitek

Moderní červené soupravy Rhétských drah (RhB) se proplétají hornatým kantonem Graubünden. Železniční tratě Albula a Bernina překonávají alpské průsmyky jsou dokonce tak výjimečné, že byly v roce 2008 zařazeny na seznam světového dědictví UNESCO. Cestující se ocitají uprostřed divoké vysokohorské krajiny a přímo z panoramatických oken vlaku obdivují zářivé ledovce a jezera, rozlehlá údolí i strmé skalnaté rokle. Velkolepé viadukty a spirálové tunely vybudované průkopníky železničního stavitelství před více než sto lety dokonale zapadají do úchvatné horské přírody.

## Za lyžováním do Arosy

### Pohádkový vlakový výlet s Rhétskou dráhou

Chur je hlavním městem kantonu Graubünden a současně se pyšní primátem nejstaršího města Švýcarska. Obklopený horami svírajícími hluboké údolí Horního Rýna nabízí procházku malebnými uličkami a současně zde začíná jedna z nejkrásnějších železničních tratí – Arosa Line. Tato trasa slibuje nejen přepravu do oblíbeného lyžařského střediska Arosa, ale také nezapomenutelný zážitek z cesty samotné.



Z Churu se vlak pomalu vydává na 26 kilometrů dlouhou trasu překonávající převýšení 1 000 metrů. Jízda zpočátku nepřipomíná ani cestování vlakem, koleje vedou přímo ulicemi města. Zblízka budete obdivovat historické památky: městské hradby, Maltézskou věž a bránu Obertor. Teprve potom vlak pozvolna vjede do Schanfiggu, hornaté krajiny s nedotčenou přírodou, přičemž vrcholným zážitkem je přejezd Langwieser viaduktu vysoko nad řekou Plessur.

Za pouhou hodinu dorazíte do Arosy ležící v nadmořské výšce 1 800 metrů. S prvním nádechem překvapivě studeného horského vzduchu si okamžitě uvědomíte, jak jste vysoko. Otevírá se před vámi příležitost prožít den plný dobrodružství, ať už je to túra nad údolím s výhledy na Tschierschen nebo jízda lanovkou na vrchol Weisshorn či Carmenahütte. V prosinci se zde každoročně koná slavný Festival humoru.

## Trať Albula

### Jízda skrz tunely a viadukty

Další nezapomenutelnou trasou RhB je trať Albula vedoucí z města Thusis do Svatého Mořice. Tato 62 kilometrů dlouhá trať, prohlášená za světové dědictví UNESCO, je mistrovským dílem železničního inženýrství. Aniž by využily ozubení, vlaky překonávají převýšení přes 1 000 metrů, přičemž projíždí spirálovými tunely a přes ikonické viadukty jako Solis a Landwasser. Kromě vlastní vyhlídkové jízdy můžete v okolí tratě Albula objevovat přírodní park Ela, projít se podél křišťálově čisté říčky Albula po stejnojmenné železniční stezce nebo navštívit železniční muzeum v Bergünu.

## Landwasserský viadukt

### Obdivujte symbol Rhétských drah

Nejen pro fanoušky železnic je jedním z vrcholů jízdy Landwasserský viadukt, který se stal symbolem Rhétských drah. Jeho 65 metrů vysoké pilíře a 141,7 metrů dlouhý oblouk jsou imponantním stavitelským dílem a oblíbeným objektem fotografů. Stavba viaduktu,



kterou vedl řecko-švýcarský inženýr Alexander Acatos, představovala výzvu v podobě výstavby bez vnějšího lešení. Místo toho byly použity inovativní techniky, jako je železné lešení uvnitř pilířů a elektrické stavební jeřáby. Celé dílo bylo dokončeno za pouhého jeden a půl roku! Fascinující stavba si zaslouží podrobnější průzkum.

Z malebné vesničky Filisur se zdobenými engadinskými domky dojdete za půl hodiny na vyhlídkovou plošinu, odkud se otevírá jedinečný výhled na slavný most. Kdo chce obdivovat historii železnice „na vlastní kůži“, může se svést z Filisuru silničním vláčkem „Landwasser Express“ přímo k úpatí pilířů viaduktu a obdivovat více než 100 let starou stavbu z bezprostřední blízkosti.



Jízdu vlakem Bernina Express si můžete rezervovat na: [www.berninaexpress.ch](http://www.berninaexpress.ch) nebo u „Railservice“ Rhétské dráhy: [railservice@rhb.ch](mailto:railservice@rhb.ch) Tel: +41 (0)81 288 65 65



## Na sáňkách z Predy do Bergünu Deset kilometrů čisté radosti a vzrušení

Už vlastní cesta Rhétskou dráhou divokým údolím říčky Albula je sama o sobě úchvatná, sáňkařské dobrodružství pak začíná na železniční stanici Preda ve výšce 1 800 metrů nad mořem. V zimě uzavřený úsek silnice je stejně tak klikatý jako samotná železniční trať. Do Bergünu se tedy povežete souběžně s vlakem, ale v ohromné rychlosti a mezi mnohem většími závěsemi sněhu. Sáňky můžete mít vlastní anebo si je zapůjčit na místě. Pokud máte chuť ještě na něco prudšího, vyjeďte z Predy sedačkovou lanovkou do Darluxu a užijte si adrenalinový sjezd do Bergünu odtud. Rhétská dráha tedy není jen prostředkem dopravy, ale zároveň klíčem k objevování nádherné švýcarské přírody, technického umění a nezapomenutelných zážitků.



# Za výhledy i dobrodružstvím na dračí horu Pilatus



**Pilatus, tajemná hora opředená legendami a pověstmi o dracích, se vypíná nad malebným švýcarským městem Luzern a okouzlujícím jezerem Vierwaldstättersee. S vrcholy sahajícími do výšky 2 132 metrů nabízí Pilatus nezapomenutelné výhledy. Tento zážitek je navíc dostupný každému díky nejstrmější železnici světa a moderní lanovce vedoucí na vrchol. Pilatus je oblíbeným cílem milovníků horské přírody, ale také lákadlem pro rodiny s dětmi, které najdou celou řadu atrakcí v lanovém parku Frägmüntegg.**

Turisté oceňují velké množství stezek s fantastickými výhledy na Luzern, jezero Čtyř kantonů a hřebeny Alp. Z vrcholového hřebene lze dohlédnout až k Černému lesu v Německu či na pohoří Jura na hranicích s Francií. Od horní stanice lanovky a železnice vedou nejméně náročné výstupy na vrcholky Oberhaupt a Esel, kde se ocitnete během pouhých deseti minut. O něco delší je túra na nejvyšší bod Tomlishorn, zejména využijete-li možnost se seznámit s popisem stovky různých rostlin a květin v angličtině, němčině i latině na tabulkách lemujících stezku. Zdatné turisty jistě nadchne čtyřhodinový výstup na Pilatus od břehů jezera v Alpnachstadu anebo z Kriensu.

## Fascinující scenerie a zážitek ze setkání s kozorožci

Výjimečným zážitkem je kozorožčí safari, při němž můžete pozorovat tyto majestátní obyvatele hor. Kozorožci žili na Dračí hoře až do 18. století, než byli

na přání královských rodů vyhubeni. Znovu vysazeni byli opět v roce 1961. Dnes proto můžete na Pilatusu obdivovat nejen fascinující výhledy a krásu Alp, ale zažít i nezapomenutelné momenty při setkání s kozorožci. Průvodce vám život jejich kolonie přiblíží a z bezprostřední blízkosti také ukáže. Večer po setkání u aperitivu následuje přednáška nejen o jejich původu a životě, ale i o dalších zvířatech obývajících vrchol a svahy Dračí hory. Brzy ráno posilnění vydatnou snídaní se vydáte k nejvyššímu vrcholku Tomlishorn, kde budete krále Alp v ranním tichu hor pozorovat. Balíček zahrnuje zpáteční jízdenku na Pilatus, průvodce a ubytování s polopenzí.

Během dne samozřejmě můžete na kozorožce narazit také, ti však často před frekventovanými místy dávají přednost klidnějším zákoutím, kam za nimi návštěvníci nemohou.

## Nejstrmější zubačkou světa na vrchol

Na jaře 2023 vyjely na původní trasu nejstrmější ozubnicové železnice na světě z Alpnachstadu na mytickou horu Pilatus nové vláčky s panoramatickými okny, která ještě násobí již tak úžasný požitek z jízdy. Pohon zajišťuje původní unikátní systém dvou svisle usazených ozubených kol, který navrhl curyšský vizionář Eduard Locher před více než 130 lety. Vláčky díky němu zvládají stoupaní až 48 %, což je dodnes nepřekonaný světový rekord!

## Frägmüntegg: adrenalin, akce a zábava v největším lanovém parku středního Švýcarska

Při jízdě lanovkou z Kriensu budete ve stanici Frägmüntegg přestupovat na moderní lanovku Dragon Ride s kapacitou 55 osob. Zastávku cestou nahoru anebo na zpáteční cestě z vrcholu využijte k vyzkoušení celé řady zdejších lákavých atrakcí! Přírodní areál nabízí kromě výhledů na Luzernské jezero především rozsáhlý lanový park, romantické nocování ve stanech na stromech, grilovací a piknikovací místa a v zimě pak sáňkařskou dráhu. Mimo to zde začíná několik turistických stezek. V lanovém parku Pilatus můžete trénovat své dovednosti na deseti různých okruzích, skákat do prázdna a zkusit tak své nervy. O instruktáž a bezpečnost se stará tým lanového parku. Pod heslem „nauč se létat s PILU“ se také odvážní lezci ve věku od 4 do 8 let vydávají za přiběhem maskota Pilatusu, dráčka Pilu. Ten s pomocí svých sedmi kamarádů zve malé neposedy na dobrodružnou cestu korunami stromů.

**Stezka korunami stromů** je pak především pro ty, kteří dávají přednost méně adrenalinovým aktivitám, skvělým způsobem, jak poznat alpskou přírodu. Chránění bezpečnostními sítěmi budete na širokých lanech přecházet mezi dvanácti stanovišti ze stromu na strom a postupně se dozvídat řadu zajímavostí o tom, co žije a roste ve zdejších lesích.



© PILATUS-BAHNEN AG

Jiným zážitkem je **Dragon Glider**. Zavěšení v postroji „poletíte“ nad lesem se špičkami stromů téměř na dotek. Rychlosti se nebojte. Integrovaná brzda je zárukou, že nepoletíte rychleji než 12 km/h. Na dráze Dragon Glider jste navíc výborně jištěni.

Hora Pilatus zkrátka představuje jedinečnou kombinaci přírodních krás, historie, techniky a dobrodružství takřka pro každého, rodiny nevyjímaje. Rozhodně patří k místům, které byste při své návštěvě Švýcarska neměli vynechat.



© PILATUS-BAHNEN AG



PILATUS-BAHNEN AG.  
Schlossweg 1, 6010 Kriens  
Tel. +41 (0)41 329 11 11  
info@pilatus.ch  
www.pilatus.ch



ŠVÝCARSKO



# Zimní sporty v lyžařské oblasti Jungfrau

Dvě údolí, tři horští velikáni v pozadí a 211 kilometrů bezchybně upravených sjezdovek, to jsou lyžařské areály Grindelwald-Wengen a Grindelwald-First. Na sjezdovky s mírným sklonem, strmé sjezdy pro zkušené, náročné závodní tratě i čerstvý prašan tu z výšky dohlíží trojice legendárních vrcholů: Eiger, Mönch a Jungfrau. Nechybí ani snow a fun parky, sáňkářské dráhy s velkolepým výhledem a poetické zimní turistické trasy.



© Jungfrauabahn 2019



© Jungfrauabahn 2019

Lyžařská podoblast Kleine Scheidegg-Männlichen leží přímo na úpatí Eigeru, Mönchu a Jungfrau. Pořádá se zde známý závod světového poháru ve sjezdovém lyžování Lauberhorn, který vede 4,2 kilometru strmě dolů do Wengenu. Pro zimní sporty je tu podnebí jako stvořené. Po závodě patří sjezdovka výhradně návštěvníkům a až do konce sezóny mají lyžaři možnost zdolávat slavnou závodní trasu. Mohou se vyfotit ve startovním domku a nechat si změřit rychlost u Hanneggschuss.

## Pěšky za mrazivým tichem zimních hor

Zvláštní kouzlo má v zimě také pěší turistika, čehož si jsou v lyžařských areálech v oblasti Jungfrau moc dobře vědomi, a proto zde pravidelně připravují více než 100 kilometrů perfektně upravených zimních turistických stezek. Můžete se zaposlouchat do vlastních kroků vrzajících na zmrzlém sněhu, vířit prašan sněžnicemi nebo se kochat výhledy na respekt budící severní stěnu Eigeru. Některé trasy, třeba ta mezi Männlichenem a Grindelwaldem, vedou zcela mimo ruch sjezdovek a doslova vás odzbrojí nekonečným ledovým tichem.

## Netradiční zážitky v Grindelwald-First

Grindelwald-First – Top of Adventure si oblíbí všichni milovníci vzrušujících a netradičních zimních atrakcí. Vznášet se nad krajinou a užívat si panoramatický výhled můžete díky zvláštnímu kluzáku First Flyer a First Glider. Pro držitele platného skipasu Jungfrau Ski Pass je atrakce zcela zdarma. A stejně tak i Stezka First Cliff Walk by Tissot či vyhlídková plošina First View nabízející celý rok devět různých pohledů na rozmanitý alpský prstenec Bernského středohoří.

## Železnice Jungfrau od vize k mistrovskému dílu

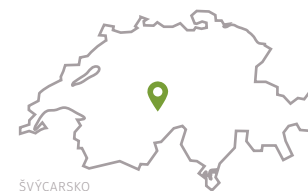
Tento dnes již legendární stavební počín byl svého času průkopnickým železničním projektem, který neměl konkurenci v rámci celých Alp, a i když jej provázely četné nezdary a dramata, z vize se stala skutečností a stavitelé se postupně doslova provrtali přes Eiger a Mönch až do sedla Jungfrauoch. Nyní vyveze nová lanovka Eiger Express lyžaře i turisty z moderního terminálu v Grindelwaldu kolem legendární severní stěny Eigeru až do stanice Eigergletscher za pouhých 15 minut. Odtud už mohou sjet rovnou na lyžích dolů nebo si jen přestoupit na Jungfrau Railway mířící na Jungfrauoch.

## Jungfrauoch – Top of Europe

Nejvýše položená železniční stanice v Evropě „Jungfrauoch – Top of Europe“ se nachází ve výšce 3 454 m a již více než 100 let patří mezi nejpozoruhodnější turistické cíle v Evropě. Nachází se doslova v srdci Alp a je obklopena vrcholky Eigeru, Mönch a Jungfrau a jako první v celých Alpách se před více než 20 lety dostala na seznam UNESCO. Pro mnoho turistů je právě tohle místo vrcholem cestování po Švýcarsku a taky stoprocentní jistota, že zde kdykoliv v roce narazí na sníh a led. Však je odtud také skvělý výhled na Aletschský ledovec, nejdelší ledovec v Alpách. Oblíbená je i vyhlídková terasa Sfinga, Ledový palác, výstava Alpská senzace, Snow Fun Park, několik restaurací i nejvýše položená pošta a čokoládovna Lindt v Evropě.



Informace a kontakt:  
Rail Info Interlaken  
Höheweg 35  
Tel: +41 33 828 72 33  
E-mail: [info@jungfrau.ch](mailto:info@jungfrau.ch)  
[www.jungfrau.ch](http://www.jungfrau.ch)



© Jungfrauabahn 2019



© Jungfrauabahn 2019



© Jungfrauabahn 2019

# Koroška – místo, kde v jeden den vstoupíte do středu Země i vystoupáte do oblak

Většinou si lidé spojují Korutany s Rakouskem, jejich jihovýchodní provincie ale leží na území Slovinska sto kilometrů severovýchodně od Lublaně. Koroška, slovinsky Korutany, je jedním z menších regionů země, ale za to patří mezi ty nejhornatější a nejlesnatější. Na své si zde přijdou turisté, lyžaři, cyklisté i milovníci všech dalších outdoorových aktivit.

Koroška, která je součástí rozsáhlého globálního geoparku UNESCO Karavanky, je typická bílými skalkami a tmavě zelenými kopci pokrytými bohatými a na některých místech téměř neprostupnými lesy. Nedotčená příroda, pocit samoty a zatím stále minimum turistů jsou hlavními důvody, proč se do Korošky turisté rádi vrací. Mezi oblíbené turistické trasy patří Slovinská alpská stezka, Korošská alpská stezka a čtveřice vrcholů Uršlja Gora, Pohorje, Kozjak a Smerkovec. Pro zdatnější horaly se nabízí výstupy na hory Peca, Olševa a Raduha.

## Kope a Ribnica na Pohorju: dokonale vybavená lyžařská střediska

Oblast je ale oblíbená i mezi milovníky dalších sportů. Skvělým příkladem jsou lyžařská a outdoorová střediska Kope a sousední Ribnica na Pohorju v nejzápadnější a nejvyšší části regionu. Najdete je ve výšce 1500 m n. m. a nabízejí kilometry sjezdovek a krásných svahů. Střediska jsou navíc plně vybavena veškerým potřebným zázemím pro kompletní aktivní odpočinek, nechybí hotely a apartmány, plocha pro karavany, lyžařské vleky, bikeparky, tematické stezky, nabíjecí stanice pro elektrokola ani dětská hřiště.

## Na kole po trailech, cyklostezkách i do bývalé důlní štoly

Jeden skutečně inspirativní a netradiční příklad toho, jak se ze zapomenutého průmyslového areálu může stát nový turistický cíl najdete v Mezičiči. Šachty bývalého dolu zde totiž nabízí nejen možnost seznámit se s prací, která v dole kdysi probíhala, ale také si vyzkoušet netradiční podzemní cyklistiku či jízdu na kajaku hluboko pod zemí.

Pro ty, kteří dávají přednost cyklistice v přírodě a s nádhernými výhledy, nabízí Koroška více než 1 000 kilometrů značených cyklotras vinoucích se v údolích i na vrcholky. Single Trail Park Jamnica v kombinaci se sousedním rakouským Bike Parkem Petzen, Bike Parkem Poseka nad městem Ravne na Koroškem a sítí dalších stezek tvoří výjimečnou přeshraniční MTB destinaci.

Mezi klidnější zážitky vhodné pro celou rodinu patří cyklostezka Štrekna. Trasa dlouhá 24 km po bývalé železniční trati v údolí Mislinja nabízí zároveň krátký výlet do historie bývalé železnice a nádherné výhledy. Při putování rozhodně nesmíte vynechat staré centrum města Slovenj Gradec s několika zajímavými kostely, příjemnou uměleckou galerií a regionální muzeum. Novou atrakcí ve městě je bazénový komplex Aqualatio s venkovními i krytými bazény a saunami.



Velmi oblíbená je také Drávská říční cyklostezka proslulá svými přírodními krásami a kulturní rozmanitostí. Díky tomu je považována za jednu z nejkrásnějších svého druhu v Evropě. Začíná u pramene řeky v Itálii a vede přes Rakousko do Slovinska, kde je trasa rozdělena do pěti etap mezi Dravogradem a sousedním Chorvatskem. Trasa vede většinou po zpevněných cestách, v Korošce se ale nachází několik strmějších úseků vhodných pro zkušenější cykloturisty.

## Adrenalin v Korošce: zipline i běh přes 5 vrcholů

Pro opravdu odvážné horolezce je tu také Korošská horská výzva vedoucí přes a okolo pěti nejvyšších vrcholů regionu, jejíž absolvování za méně než 24 hodin přináší horolezcům členství v prestižním Klubu K24. Méně zdatní mohou trasu rozdělit do několika dní a vychutnat si ji beze spěchu.

Vyhledávaným adrenalinovým zážitkem je také sjezd po nejdelší nepřerušované zipline ve Slovinsku: Olimpipline v Črně na Korošku. Milovníci adrenalinu si užijí náročné via ferraty Olimpipline & Mučevo.



www.koroska.si  
FB: koroska.slovenia  
Instagram: discover\_koroska  
YouTube: Discover Koroška  
#iamKoroska #ifeelsLOVEria #myway

## Zážitky na vodě i horských farmách

Bohatá přítomnost vody v Korošce nabízí spoustu jedinečných a fascinujících dobrodružství, mezi nimiž jsou velmi populární tradiční plavby na dřevěných vorech po řece Drávě. Vory jsou neodmyslitelně spjaty s dřevářským průmyslem v regionu. Pro ty, kteří raději tráví čas ve vodě než na ní, je určen první zcela přírodní Vodní park s tobogány Radlje ob Dravi, kde se o vše starají mikroorganismy, a nikoliv chemické látky.

Kopce Korošky jsou navíc plné turistických farem s nejvyšší nadmořskou výškou ve Slovinsku. Místní pohostinnost můžete zažít nejen v horských staveních, ale i v četných hostincích. Lokální, domácí a tradiční jsou ideální výrazy pro popis místní slovinské kuchyně, z níž je nejlepší chutný hnědý nebo žitný chléb a vynikající mošt z věkovitých odrůd jablek.





# Údolí Passiria, alpská perla v Jižním Tyrolsku

© Tourismusverein Passeiertal/Benjamin Pfitscher

**Starobylé horské statky jsou postaveny jako orlí hnízda na strmých svazích, které sahají vysoko do oblak. Právě sem můžete uprchnout z hluku civilizace do míst, kde panuje klid – v krajině, i ve vaší duši. V Moosu v údolí Passiria v Jižním Tyrolsku, na severu Itálie.**

Řeka Passirio/Passer pramení ve vysokohorských rašeliništích pod třítisícovkami tvořícími hranici s Rakouskem. Níže po proudu, až se její divoký tok zklidní a údolí se otevře do široké doliny svým poklidným tempem, plyne život horských obcí Moos, Platt, Stuls, Rabenstein a Pfelders. Obvykle zde napočítají více než 300 slunečných dnů ročně, a přesto okolní svahy pokrývá sněhová peřina až do pozdního jara. V létě pak údolí rozkvetá rozsáhlými růžovými poli. Čím níže klesáte k dolů Meranu, přibývá vinic a sadů, klima se blíží středomořskému.

Jméno Passires amnis (divoké řeky) poprvé zapsal meranský biskup Arbeo už v roce 770, ale jeho historie sahá až do časů římského osídlení a pravděpodobně vychází z prade sura nebo prasura (louka) či passura (průchod). St. Lenhard býval strategickým obchodním bodem na rozcestí cest směřujících do dvou průsmyků.

Měnili se tu koně a překládalo zboží. Hotel Passeier Schildhöfe má už tisíciletou historii. Za slib služby hraběti Tyrolskému získali místní tituly nižší šlechty a svobodu od daní a cel. Zdejší lidový hrdina Andreas Hofer, bojovník proti bavorské a francouzské okupaci, byl však v Mantově roku 1810 popraven. Jeho odkaz připomíná muzeum Sandwirt v jeho rodném domě.

V současné době do údolí přináší obživu hlavně turistický ruch. Jeho intenzita není naštěstí ani zdaleka srovnatelná s jinými horskými regiony. Lidé tu stále žijí v harmonickém souladu s přírodou. Jen se zastavíte, nadechnete a ucítíte ten až neuvěřitelný pocit bezpečí a vnitřního klidu. Nechejte se pohltit kouzlem přítomného okamžiku. Nacházíte se v údolí s unikátním modelem „ne“ mobility aplikovaným podle konceptu Alpine Pearls podporujícím přirozené pouto mezi člověkem a přírodou. Výzva „**zaparkujte vaše auto a užijte si pohodlnou dovolenou**“ tu nikoho ani nepřekvapí. Podpora ekomobility působí v rámci zachování alpského ekosystému zcela racionálně. Ostatně aktuální trendy pojem udržitelnosti vznikl možná právě tady v Jižním Tyrolsku, anebo ho tu nejméně už jako jedni z prvních jaksí samozřejmě prosazují.

Jak to funguje? Přijedete do lázeňského Merana vlakem (nebo až přímo do Moosu autobusovou linkou

Flixbusu z Mnichova či Innsbrucku). Z meranského nádraží vás do Moosu odveze bus číslo 240 nebo individuální kyvadlová doprava. Koupíte si Südtirol Mobilcard, se kterou máte k dispozici veškerou veřejnou dopravu po celém Jižním Tyrolsku a k výchozímu bodu mnoha zdejších túr do Ulfas se svezete turistickým autobusem. V létě navíc přeshraniční Timmelsbus míří až do Obergurglu v sousedním rakouském Ötztalu. Anebo – když už nedáte bez auta ani ránu, přímo v centru Moosu mají nainstalovány jednu z nejvýkonnějších nabíjecích stanic pro elektromobily v Alpách. V údolí navíc najdete ještě další čtyři. Elektrokola se dají půjčit v hotelech Pfelderhof a Rosmarie. Lanovka Grönboden Expres vás potom doveze až do 2 001 m n. m. a dál už musíte sami...

V zimě je v provozu malý, ale rozmanitý areál Pfelders s 18 kilometry vždy perfektně upravených sjezdovek klikatících se z výšky 2 502 m. Jezdí sem trénovat i špičky světové lyžařské scény. Však není náhodou, že odtud pochází i Werner Heel, vítěz tří závodů světového poháru ve sjezdu a super-G. Pro skialpinisty jsou vhodné trasy směrem k hoře Botzer nebo Banker Joch, na Croda della Clintola/Gürtelwand, Hoffmanspitze či Cima dell'Alpe/Alpenspitze.

V létě mají hosté nepřehledné možnosti horských túr křížujících přírodní park Gruppo di Tessa/Texelgruppe a okolní Ötztalské, Sarntalské a Stubaiské Alpy. Značné turistické stezky vás zavedou k idylickým horským jezerům jako Seeber See, Erensee nebo Nero/Schwarzsee, k starobylým farmám nebo horským chatám, ale i hluboko do pozoruhodné soutěsky Passirio/Passer. První člověk, který zlezl Ortler, Josef Pichler, zvaný Pseirer Josele, vzešel právě odsud. Území protínají i dálkové turistické trasy Meran, E5 nebo Romedius nebo cyklotrasa 4 Passeiertal.

Kraj s bohatou historií má i svá půvabná muzea Bunker s expozicí věnovanou pravěku, energetické Stiëber museum nebo hornický Schneeberg/Monteneve. Muzeum průmysků na Passo Rombo/Timmelsjoch se rozprostírá dokonce ve dvou zemích.

Když už vyrazíte „udržitelně“, tak kam jinam než právě do údolí Passiria.



- JIŽNÍ TYROLSKO
- Nejsevernější italská provincie se silnou autonomií. Rozloha: 7 401 km², 50 % zalesněno
- Nejvyšší vrchol: Ortler 3 905 m
- Hlavní město: Bolzano
- [www.suedtirol.info](http://www.suedtirol.info)



© Tourismusverein Passeiertal/Benjamin Pfitscher



© Tourismusverein Passeiertal/Benjamin Pfitscher



# Ty nejkrásnější rakouské hřebenovky

Den za dnem putovat od jedné horské chaty ke druhé a užívat si pocit svobody vysoko nad údolím – turistika po rakouských hřebenových stezkách člověka prostě dělá šťastným.

## Hřebenovka Karwendel-Höhenwanderweg v Tyrolsku

Karwendel je horský masiv plný kontrastů. Putujete zde alpskými loukami, přes rašeliniště, podél horských potoků, skalních stěn, roklí a soutěsek. Jižní částí pohorí Karwendel vede stezka Karwendel Höhenweg. Proměny perspektivy mezi divokou přírodou pohorí Karwendel a čilým životem v údolí řeky Inn jsou impozantní.

Z náhorní plošiny Seefeld Plateau se vydáte lesem a přes alpské pastviny vystoupáte vysoko do hor. Na strmých travnatých svazích horského hřebene žije mnoho zvířat, včetně kamzíků a kozorožců. Při dobré viditelnosti můžete s dalekohledem spatřit i orly skalní, kteří majestátně plachtí nad vrcholky, nebo objevit chráněné místní druhy orchidejí, jako je vstavač osmahlý nebo okrotice červená.

Doporučujeme zejména konec léta, který se vyznačuje stabilním počasím. Pět horských chat Alpenvereinu nabízí kromě ubytování také bohaté pohoštění a možnost sdílení dojmů s podobně smýšlejícími turisty před tím, než se další den opět vydáte na cestu.



© Naturpark Zillertaler Alpen

## Hřebenovka Stubaiier Höhenwanderweg v Tyrolsku

Kdo se vydá na náročnou hřebenovku Stubaiier Höhenweg kolem údolí Stubaital, bude odměněn krajinou, která je prostě úchvatná. Už jen ty výhledy na Zuckerhütl, nejvyšší vrchol Stubaiských Alp, nebo na tyrkysově modré ledovcové jezírko „Blaue Lacke“ na stezce Wilde-Wasser-Weg jsou nezapomenutelné. Budete procházet malebnými horskými loukami se zurčícími potůčky, kamennými poli, klidnými horskými jezery a výhledy na ledovcové splazy. Vítejte v ráji!

Máte-li čas nebo chuť absolvovat pouze některou z etap dálkové turistické trasy Stubaiier Höhenweg, můžete se do údolí vrátit z kterékoli z osmi chat Alpenvereinu a s využitím veřejné dopravy se pohodlně dostat do jednoho z výchozích bodů Neder anebo Fulpmes.



© Martin Luggler



© Christina Moser



© Bizcomburiz

# Letní kino

po rakousku

Rakousko   
austria.info



©Sebastian Schels

## Venediger Höhenweg

Se svými sedmi etapami, úchvatnými výhledy a horskými chatami je Venediger Höhenweg jednou z nejkrásnějších hřebenovek ve Východním Tyrolsku.

Na zasněžených vrcholcích se poslední večerní světlo zbarvuje do červena a dodává příjemný pocit tepla. Unavené nohy se těší na odpočinek v pohodlí horské chaty. V nadmořské výšce přes 2 200 metrů stojí Essener-Rostocker Hütte, která je víc než jen útulnou – představuje také místo společenského setkávání. Seznámíte se s dalšími turisty, se kterými sdělíte své zážitky z hor. Někteří z nich hřebenovku Venediger-Höhenweg absolvovali již několikrát a tuto vysokohorskou trasu spojující horské chaty si zamilovali. Kolem hory vysoké 3 666 metrů nevedou žádné lanovky, žad-

né sjezdovky, není tu téměř žádný signál – nedotčenou přírodu nic neruší. Všude ji vidíte, cítíte a ochutnáváte. Dokonce i při večeři, kterou hostitel připravuje z čerstvých surovin pocházejících z farmy jeho rodičů.



© Charly Schwarz

 **Rakousko**

# Kempování uprostřed překrásné korutanské přírody

Na slunečném a vyhřátém jihu Rakouska leží skvělé místo pro aktivní dovolenou pod stanem. Korutany nabízí majestátní třitisícovky, malebné podhůří, průzračně čistá jezera, ale hlavně bezkonkurenční množství slunečných dní, které přímo vybízejí k zážitkovému nocování v některém z více než stovky místních skvěle vybavených kempů.

Chcete-li být na dovolené opravdu v kontaktu s přírodou, zapomeňte na hotely a penziony. Ten správný pocit svobody si vychutnáte při usínání i probouzení za zvuků přírody, při ranním usrkávání kávy ve spacáku a podvečerní koupeli v některém z teplých korutanských jezer. Kempy mají v Korutanech zpravidla skvělou polohu uprostřed malebné krajiny a dá se z nich snadno vyrážet do hor pěšky i na kole.

## Turistka bez hranic na Alpe-Adria-Trailu

Trail začíná na úpatí majestátního masivu Grossglockneru, nejvyšší hory Rakouska, a končí u Jaderské-

ho moře. 750 kilometrů, 43 etap a perfektní značení po celé trase vedoucí napříč třemi zeměmi: Rakouskem, Itálií a Slovinskem. 21 korutanských etap má mírnou obtížnost, a přesto poutníky provede kolem jasně modrých ledovců, průzračných jezer i zpěněných řek a vodopádů. Jednotlivé etapy se dají absolvovat samostatně nebo jako jedno či vícedenní túry.

## Požitkářský Nockberge Trail

První rakouský celoroční trail, který lze rezervovat on-line, má 125 kilometrů a jde jej projít buď v létě pěšky nebo v zimě na lyžích. Klikatá stezka vede po mírně zvlněných alpských svazích z Katschbergu přes Innerkrams, Turrach, Falkert, Bad Kleinkirchheim až do Seebodenu u Millstätter See. Nockberge Trail je mimo jiné známý pohostinnou atmosférou horských chalup, UNESCO biosférickým parkem Nockberge a výhledy na Vysoké a Nízké Taury, Karnské i Julské Alpy a Karavanky.

## Pohraniční průzkum na Panoramaweg Südalpen

Neznámé pohoří Karavanky, rozlehlé alpské pastviny a respekt budící skalní útvary charakterizují 286 kilometrů dlouhé putování po dálkové trase Panoramaweg



© FranzGERDL Nockberge FALKERT

Südalpen. Trasa zavede poutníky nejen do nádherné přírody, ale i do historie téhle bývalé pohraniční oblasti s Jugoslávií. I zde si můžete projít jen jednotlivé úseky trasy.

## Karnská hřebenovka: dějiny zakonzervované ve 2000 m n. m.

Trasa, občas nazývaná „Stezkou míru“ vychází se Sillianu, končí v Arnoldsteinu a měří 150 kilometrů. Vede přímo po horském hřebenu Karnských Alp na hranici mezi Rakouskem a Itálií a je plná rozpadlých zákopů a starých bunkrů z první světové války. Začátek vede náročnějším horským terénem, zbytek trasy je mírnější.



## Bonusová karta Kärnten Card

Spoustu inspirativních nápadů na výlety vám přinese letní bonusová karta Kärnten Card, díky níž můžete zdarma navštívit okolo 120 výletních cílů v celých Korutanech.

## Kempy v Korutanech

V regionu najdete více než 100 kempů, které mohou sloužit jako základny pro výpravy do hor, cyklovýlety i odpočinkové body na dálkových trasách. Kemp podle svého gusta si zde najdete opravdu každý, ať už preferuje noc u řeky, jezera či na úpatí Alp, popřípadě v nudistickém kempu. Pokud vás noc pod stanem neláká, většina kempů nabízí i pohodlnější alternativy: apartmány, pohodlné mobilheimy nebo zařízené karavany. Další informace: [www.camping.at](http://www.camping.at)

Objednejte si  
zdarma  
katalog kempů  
v češtině.



**KORUTANY**  
It's my life!

INFORMACE O DOVOLENÉ V KORUTANECH  
Tel. +43 463 3000  
[info@kaernten.at](mailto:info@kaernten.at)  
[www.camping.at](http://www.camping.at)

# Prázdninový region Dachstein Salzkammergut

**Stoupáte krok za krokem a zhluboka vdechujete svěží horský vzduch. Jen málo věcí je tak naplňujících jako pocit štěstí a spokojenosti, když se ocitnete na vrcholu a necháte pohled klouzat po hřebenech hor a okolní přírodě. Není proto divu, že do Alp míří stále více sportovních nadšenců, rodin a milovníků zážitků. Nemusíte však cestovat nikam daleko: v prázdninovém regionu Dachstein Salzkammergut máte na dosah ruky hory i jezera tvořící nádhernou přírodní scenérii.**

Více než 700 km pěších stezek, síť přibližně 800 km cyklotras a pestrá nabídka via ferrat pro děti, začátečníky i opravdové experty láká k outdoorovým dobrodružstvím a nezapomenutelným horským zážitkům.

Mezi městy Bad Goisern am Hallstättersee, Hallstatt, Gosau am Dachstein a Obertraun se rozprostírá oblast, která se vyznačuje téměř nedotčenou přírodou a světoznámou historií – tak působivou, že byla zapsána na seznam světového dědictví UNESCO.

## Zajištěná cesta s nebeským žebříkem

Skála pod nohama poskytuje bezpečnou oporu, zatímco adrenalin proudí vašim tělem – ať už při volném lezení nebo na via ferratách, vzrušení z pohybu ve vertikále se zvětšující se vzdáleností od země je jisté. Jednou z největších atrakcí regionu je zajištěná cesta Donnergogelsteig. Mezi Zwieselalmem a vrcholem Donnergogelu zdolávají milovníci adrenalinu ve dvou úsecích 1 100 výškových metrů dělicích nástup u Gablonzer Hütte a vrchol Großer Donnergogelu. TOP atrakcí je 40 metrů dlouhý, volně se vznášející nebeský žebřík, který nabízí jedinečný výhled na okolní horské panorama až ke Großglockneru v dálce.

## Na štrúdl přes vrchol Kalmberg

Dáváte-li raději přednost výstupům na vrcholy po turistických stezkách, vyrazte na Hoher Kalmberg. Svěžími alpskými pastvinami a hustými lesy se dostanete na horu, jejíž silueta má tvar indiánské hlavy. Cestou minete jeskyni Kalmooskirche, v níž se v době reformace konaly protestantské bohoslužby. Dodnes toto místo vyzařuje neuvěřitelnou energii, kterou pocítíte, když si v pološeru jeskyně na chvíli sednete. Na vrcholu budete mít přírodní krásy regionu jako na dlani.

Čerstvě upečený štrúdl na chatě Goisererhütte ve výšce 1 592 m na vás bude čekat jako zasloužená odměna.

## Kulinářské zážitky na horách

Ať už se jedná o domácí štrúdl nebo vydatnou svačinu, v chatách podél turistických tras vás stylové restaurace se svými rustikálními interiéry a stinnými zahrádkami budou lákat na skvělé občerstvení. Každý si zde najde své místo k hodování: nejen na horských chatách, ale také v útulných vesnických hostincích s oceněním „Hauben“ (obdoba Michelinových hvězd). Tradiční rakouská jídla jsou připravována moderním způsobem, s velkou pečlivostí a z těch nejlepších regionálních surovin. Obsluha se stará o hosty s takovou péčí, že okamžitě pocítíte vřelé přijetí daleko od domova. Jednoduše útulné a domácí!

## Ručně a „od srdce“ vyrobené dárkové sady

Díky spolupráci s našimi regionálními výrobci dáváme návštěvníkům možnost ochutnat domácí výrobky ze surovin vypěstovaných v Rakousku i přímo v oblasti Dachstein Salzkammergut. Pestrou skladbu dárkových balení tvoří například čajové směsi, hořčičný kaviár, domácí džemy či uzenářské speciality. Všichni výrobci mají jedno společné: jejich výrobky jsou zhotoveny ručně a přímo OD SRDCE.

Více informací o regionu najdete na našich webových stránkách.



**DACHSTEIN**  
salzkammergut

• Prázdninový region Dachstein Salzkammergut  
• Kirchengasse 4, 4822 Bad Goisern u Hallstattského jezera  
• +43 5 95095  
• [info@dachstein-salzkammergut.at](mailto:info@dachstein-salzkammergut.at)  
• [www.dachstein-salzkammergut.at](http://www.dachstein-salzkammergut.at)



# Schladming-Dachstein

region ve Štýrsku plný rozmanitostí a kontrastů



**Zažijte rychlé sjezdy i pohodové přestávky na občerstvení. Vychutnejte si výjimečné okamžiky v regionu s mimořádnou pohostinností, skvělou kuchyní a širokou nabídkou zimních sportů.**

© TVB Schladming-Dachstein/Peter Burgstaller



© Photo Austria - Hans-Peter Steiner

Absolutní zážitky nabízí lyžařská houpačka přes čtyři vrcholy nad městečkem Schladming. Jedná se o největší propojenou lyžařskou oblast v regionu, která nabízí celkem 123 kilometrů nepřerušovaných svahů na úbočí hor Hauser Kaibling, Planai, Hochwurzen a **Reiteralp ve Ski Amadé**. Ať už se budete prohánět po čerstvě upraveném sněhu nebo odpočívat při rychlé jízdě moderními lanovkami, jedno je jasné – tady srdce lyžařů bije rychleji!

V regionu stojí za to navštívit také několik menších lyžařských středisek: Planneralm, Riesneralm, Galsterberg a spol., které jsou ideální pro rodiny s dětmi a ty, kteří hledají klid a pohodu, daleko od ruchu větších sousedních areálů.

Centrem klasického lyžování je **Ramsau am Dachstein**. Na slunné náhorní plošině na úpatí Dachsteinu se nachází více než 220 kilometrů perfektně upravených běžeckých tratí. Na samotném Dachsteinu čeká v nadmořské výšce 2 700 metrů jedna z nejdelších ledovcových běžeckých tratí v Alpách. Tu oceňuje i mezinárodní běžkařská elita, která patří mezi pravidelné hosty. Nechybí ani upravené trasy v údolí na mnoha místech



© TVB Schladming-Dachstein/Mathäus Gartner



© TVB Schladming-Dachstein/Mathäus Gartner

regionu, které představují požitek z běžeckého lyžování v nedotčené přírodě.

Upravené dlouhé sjezdovky a nekonečné běžecké tratě nejsou však zdaleka jedinými zimními lákadly regionu Schladming-Dachsteinu. O zimní zážitky, na které budete dlouho vzpomínat, se postará také sedm sáňkařských drah, stovky kilometrů upravených tras pro sněžnice a zimní turistiku, vyjíždky na saních tažených koňmi, výlety na fatbike a mnoho dalšího.

Pokud chcete vyzkoušet na sněhu úplně něco nového, **fatbike** je výborný nápad. Fatbiky jsou speciálně navržena horská kola, která jsou díky svým extrémně

širokým pláštům se speciálním vzorkem naprosto ideální pro jízdu na sněhu. Fatbike se v posledních letech stal pod Dachsteinem módním sportem a nyní je k dispozici celkem osm fatbikových tras všech stupňů obtížnosti, které lze absolvovat samostatně nebo se zkušeným průvodcem v rámci organizovaných fatbikových túr.

**Kulinářské zážitky** na vás čekají v mnoha rustikálních chatách i ve špičkových restauracích a v útulných hospůdkách v údolí. Ochutnejte šálek horkého kakaa před praskajícím ohněm anebo rakouskou specialitu „Kaiserschmarren“ na sluneční terase.

Zážitek, který vás opravdu potěší!



© TVB Schladming-Dachstein/Gerhard Pilz

**SCHLADMING  
DACHSTEIN**

Tourismusverband Schladming-Dachstein  
Ramsauerstraße 756, 8970 Schladming  
+43 (0)3687/23310  
info@schladming-dachstein.at  
www.schladming-dachstein.at



RAKOUSKO



# Saalbach Hinterglemm

Vítejte v ráji pohody!

Obec Saalbach Hinterglemm v Salcbursku, která se nachází v nadmořské výšce 1003 metrů, má hned několik tváří. Na první pohled obyčejná rakouská horská vesnice je známá nejen jako lyžařská oblast, ale do povědomí mnoha outdoorových nadšenců se zapsala také jako eldorádo horské cyklistiky a pěší turistiky.

V zimě Skircircus Saalbach Hinterglemm Leogang Fieberbrunn patří se svými 270 kilometry sjezdovek a 70 nejmodernějšími lanovkami a vleků k nejlepším lyžařským střediskům v Alpách. Mimořádná je rozmanitost zdejších sjezdovek i svahů mimo ně. Celé dny můžete řezat oblouky na upravených tratích anebo hledat ještě neprojeté lajny v prašanu. Lyžařské dobrodružství nabízí i snowparks se svými zábavnými sjezdovkami plnými skokánků, tunelů a nečekaných zákrut. Bílé stopy se zkrátka táhnou celou oblastí. Skutečnou výzvou pro náruživé lyžaře je největší lyžařský okruh v Alpách: 65 kilometrů sjezdovek, 32 vleků a 12 400 výškových metrů sjezdů, který sportovně založení jedinci zvládnou objet za přibližně 7 hodin.

Na své si přijdou také běžkaři, začátečníci i profesionálové, vyznavači klasiky i bruslení. Čeká je perfektně připravená síť běžeckých okruhů všech stupňů obtížnosti.

Pokud není lyžování vašim šálkem kávy, můžete si obout sněžnice a vydat se na průzkum zimních turistických tras nebo se projít po alpské období mostu Golden Gate. Romantici se zabalení v teplých dekách projedou údolím Glemmtal na saních tažených koňmi



© saalbach.com Christoph Johann

a užijí si idylku na vyhlídkové plošině Baumzipfelweg. Dobrodruzi lačníci po akci mohou oblast prozkoumat z ptáčích perspektiv při letu na paraglidu. Lyžařská oblast je také rájem sánkařů, kteří si mohou sjíždět kopce až dlouho do noci.



© saalbach.com Moritz Ablinger



© Karin Pasterer

S příchodem léta se Saalbach Hinterglemm se sousedním Bikeparkem Leogang a oblastí Fieberbrunn mění v oblíbenou destinaci pro horskou cyklistiku. Více než 90 km trailů a 9 supermoderních lanovek vedoucích na sedm vrcholů zajišťuje neomezené bajkerské zážitky. Navíc si na stovkách kilometrů cyklotras v širokém okolí najdou svůj ideální terén i dálková cyklisté, jezdcí na gravelech či e-bikeři.

Turisté a horolezci vyráží ze Saalbach Hinterglemmu časně ráno, hned po posilující snídani, protože na ně čeká více než 400 km turistických tras. A nelze se jim divit. Stezky vedou k malebným jezerům, hlubokými lesy, po travnatých horských hřebenech s nádhernými výhledy a svěžími alpskými pastvinami nebo na skalnaté vrcholy. Odměnou jim jsou daleké výhledy na oblé hřebeny Pinzgauských hor, rozeklané vrcholky Kitzbühelských Alp a zasněžené štíty Vysokých Taur. Stačí jednoduše vyrazit a starosti každodenního života nechat hluboko v údolí. Speciální výzvu jsou značené dálkové trasy Seven Summits, Home-of-Lässig-Walk a Pinzgauer Walk.

Třešnička na dortu? Typická alpská kuchyně. Vždyť spokojené chuťové pohárky jsou stejně důležitou součástí úspěšné dovolené jako snímky ve fotoalbu.

**Dovolená v Saalbach Hinterglemm: vzpomínky, které přetrvají. Opravdová pohoda!**



KONTAKT & SERVIS  
Tourismusverband Saalbach Hinterglemm  
Glemmtaler Landesstraße 550  
A-5753 Saalbach  
Telefon: +43 6541 6800-68  
e-mail: contact@saalbach.com



RAKOUSKO

## Mistrovství světa v alpském lyžování 2025 se bude konat v Saalbachu!

Po 34 letech od legendárního MS v lyžování v roce 1991 budeme od 4. do 16. února 2025 společně slavit svátek lyžařských sportů! Vstupenky budou dostupné od prosince 2023.

Generálkou na tuto netrpělivě očekávanou událost bude vrcholné **finále Světového poháru v alpském lyžování v termínu**

**16.–24. 3. 2024**

**Vzrušení zaručeno!  
Běžný lyžařský provoz bude  
během závodů zajištěn  
bez omezení.**



© GEPA, saalbach.com

# Vybavení pro vaše **DOBRODRUŽSTVÍ V DIVOČINĚ**



Najdete na **4camping**

outdoorová půjčovna  outdoorová půjčovna

Půjčovna OEAV.CZ • Údolní 57, Brno • [www.outdoorova-pujcovna.cz](http://www.outdoorova-pujcovna.cz) • rezervace vybavení tel.: 606 075 575 • [clenstvi@oeav.cz](mailto:clenstvi@oeav.cz)



## Vybavení pro děti + camping

Dětské celotělové úvazky • Dětské sety via-ferrata  
• Dětské lezecké přilby • Nosítka • Stany  
• Vaříče + PB bomby • Slackline



## Ferraty + ledovec

Sety via-ferrata • Sedací úvazky • Prsní úvazky  
• Lezecké přilby • Turistické řemínkové mačky  
• Turistické cepíny • VHT lana • Lezecké cepíny  
• Lezecké mačky



## Lavinové komplety + sněžnice

Tříanténové lavinové vyhledávače ARVA NEO  
• Lavinové sondy s ergonomickým systémem aretace  
• Teleskopické ALU lopaty • Sněžnice TSL  
s rychlonastavitelnými upínacími pásky • Dětské  
sněžnice TSL Freeze

Kompletně vás vybavíme na zajištěné cesty, ledovec, na zimní túru se sněžnicemi a lavinovou výbavou, na výlet s dětmi či dovolenou v kempu. Veškeré vybavení je pravidelně kontrolováno a obnovováno. Členové OEAV.CZ mají navíc: **jednorázovou slevu 25 % na půjčovně • 10 % paušálně • 50 % slevu na vratnou kauci.**



## Stylové dárky pro milovníky hor!

Vybrat si můžete z nabídky doplňků a vybavení s logem protěže, symbolem Alpenvereinu. Trička, mikiny a šátky jsou z naší produkce. Zboží zasíláme také poštou.



### Multifunkční šátek OEAV.CZ

Šátek SVEN lze nosit jako čelenku, čepici, kuklu anebo kolem krku jako pěkný doplněk oblečení.

cena: 300 Kč / 250 Kč\*

### Zimní kolekce

**Trička s dlouhým rukávem**  
cena: 450 Kč / 390 Kč\*

**Mikina s kapucí a kapsou**  
cena: 650 Kč / 590 Kč\*



### Zbrusu nová kolekce letních triček

Tentokrát můžete vybírat dokonce ze dvou motivů – liška nebo tradiční protěž v novém pojetí. Dámská i pánská varianta je dostupná ve dvou barvách.

cena: 400 Kč / 350 Kč\*



### Praktické doplňky

**Nastavitelný pásek s kovovou přezkou:** 630 Kč / 500 Kč\*

**Plstěná peněženka:** 630 Kč / 530 Kč\*

**Zavírací nůž Opinel:** 475 Kč / 390 Kč\*



### Vybavení na chatu

**Sportovní ručník:** 660 Kč / 550 Kč\*

**Zimní deka:** 1 870 Kč / 1 610 Kč\*

**Vložka do spacáku z biobavlny:**  
590 Kč / 480 Kč\*

**Vložka do spacáku z hedvábí:**  
2 050 Kč / 1 790 Kč\*

**Deka s bambusovými vlákny:**  
2 600 Kč / 2 300 Kč\*



### Batoh Brenta

Batoh na turistiku s odvětrávaním zad, vč. pláštěnky, 30l.

3 600 Kč / 3 300 Kč\*



### Kolekce šperků Crystalp s kamínky Swarovski

**řetízek s přívěskem:** 1350 Kč / 1100 Kč\*

**náhrdelník:** 1500 Kč / 1250 Kč\*

**náušnice:** 1350 Kč / 1100 Kč\*





mapy



knihy



mapy



knihy



mapy



knihy



mapy



knihy



Kompletní sortiment najdete na [www.oeav.cz/obchod](http://www.oeav.cz/obchod) · T: 606 075 575 · [clenstvi@oeav.cz](mailto:clenstvi@oeav.cz) · Brno, Údolní 57

Kompletní sortiment najdete na [www.oeav.cz/obchod](http://www.oeav.cz/obchod) · T: 606 075 575 · [clenstvi@oeav.cz](mailto:clenstvi@oeav.cz) · Brno, Údolní 57

Nabízíme široký výběr map a knižních průvodců. K dispozici je kompletní edice map Alpenvereinu, turistické mapy Švýcarska od Kompassu, Slovinska a Rakouska z edice Freytag&Berndt, mapy ČR a SR včetně cyklomap od KČT i Shocart, dále auto-mapy, autoatlasy a knižní průvodce Freytag&Berndt, Rough Guides a Rother. V nabídce jsou také knihy s horskou tematikou.



zvýhodněné ceny pro členy


#### Mapy edice Alpenverein

- Rakouské Alpy
- Německé Alpy
- Sella a Brenta
- expediční mapy
- měřítko 1:25 000/1:50 000
- letní/zimní varianta



#### Švýcarsko a Alpy v edici Kompass

- kompletní Švýcarsko
- Sextenské Dolomity
- Julské Alpy
- Mt. Blanc
- měřítko 1:50 000
- voděodolné provedení



15% sleva pro členy OEAV.CZ

#### Průvodce Rother

Nejznámější řada turistických průvodců v Evropě představuje nejkrásnější pěší turistické trasy po zajímavých regionech v České republice, na Slovensku i ve světě.



15% sleva pro členy OEAV.CZ

#### Průvodce na cesty Freytag & Berndt

Ucelená řada průvodců po českých i zahraničních regionech, psaná českými autory. Popisují důležitá města, turistická střediska, památky i přírodu.



15% sleva pro členy OEAV.CZ

#### Vysokohorské túry Západní Alpy a Východní Alpy

Bohatý zdroj užitečných informací jak pro začátečníky, tak pro zkušené vysokohorské turisty a horolezce, kteří už mají něco za sebou.



15% sleva pro členy OEAV.CZ

#### Turistické mapy Freytag&Berndt

- turistické mapy Rakouska
- Slovinsko – Julské Alpy
- měřítko 1:35 000/1:50 000



15% sleva pro členy OEAV.CZ

#### Česká republika a Slovensko na mapách Shocart a KČT

- turistické mapy: 1:40 000/1:50 000
- cykloturistické mapy: 1:60 000



15% sleva pro členy OEAV.CZ

#### Automapy & plány měst

- automapy celého světa
- plány světových měst
- plány měst České republiky



15% sleva pro členy OEAV.CZ

#### Klettersteigatlas

Rozšířené aktualizované vydání popisuje více než 900 tras zajištěných horských cest v Alpách od Azurového pobřeží na západě až po Vídeňský les na východě. U každé ferraty najdete srozumitelný popis cesty a informace o přístupu a obtížnosti.



15% sleva pro členy OEAV.CZ

#### Vojenské stezky v Dolomitech

Dolomity se v letech 1915-1917 staly dějištěm tragických válečných událostí. Autor knihy představuje celkem 30 mimořádně atraktivních túr, které vedou těmi nejzajímavějšími frontovými lokalitami.



#### Švýcarsko

Ať už hodláte Švýcarsko procestovat pěšky nebo vlakem či si užít zimních radovánek ve vyhlášených střediscích, jistě oceníte tipy a rady z těchto krásných publikací.

# Hlavní kancelář

## OEAV.CZ

Údolní 57, 602 00 Brno, ČR



T: +420 606 075 575

clenstvi@oeav.cz

[www.oeav.cz](http://www.oeav.cz)

## Kontaktní místa

### Česká Republika



BRNO: Alpsport, Josefská 3/5

BRNO: Sun Sport, Kšírova 32

BRNO: Intersport Galerie Vaňkovka

BRNO: Vodák Sport, Kaštanová 127

HR. KRÁLOVÉ: High Point, S. K. Neumanna 489/11



JIHLAVA: Svět hor, Žižkova 1872/89



KLADNO: Sambarsport, Dělnická 244



OPAVA: Hororsport, Dolní nám. 25



OSTRAVA: Alpsport, Tyršova 25

OSTRAVA: Intersport Forum Nová Karolína

PEC P. SNĚŽKOU: Intersport, Pec p. Sněžkou 34



PRAHA: Alpsport, Na Florenci 35



PRAHA: Falon, José Martího 269/31

PRAHA: Intersport Westfield Chodov

PONIKLÁ: Singing Rock, podniková prodejna

SUŠICE: High Point, náměstí Svobody 50




ŠUMPERK: Agentura Kryštof, Jesenická 3071


### Slovensko


BRATISLAVA: Sun Sport, Jasovská 3039/12



TURANY: CK Outdoor Tour, Rybárska 1121/21

 [alpenverein.oeav.cz](https://www.facebook.com/alpenverein.oeav.cz)

 [alpenverein\\_oeav](https://www.instagram.com/alpenverein_oeav)

 Místo, kde je možné zapůjčit klíč k Winterraum.

Když potřebujete  
Alpenverein ihned

[www.oeav.cz](http://www.oeav.cz)  
[www.oeav.sk](http://www.oeav.sk)

