

# Alpenverein 2020

**OEAV.CZ**

Přímé zastoupení Alpenvereinu v ČR

Expresní vyřízení členství – pojištění

50% slevy na chatách a další členské výhody

Kontaktní místa po celé ČR i na Slovensku

Unikátní slevy & bonusy pro členy OEAV.CZ

Představujeme  
**TOP  
DESTINACE**  
Rakouska, Švýcarska  
a Slovinska



Staňte se členy  
rakouského alpského svazu,  
získejte výhodné celoroční  
pojištění outdoorových aktivit!



## Kancelář OEAV.CZ

Vídeňskou sekci Edelweiss rakouského svazu Alpenverein zastupujeme v České republice již od roku 1998. Několik let máme zastoupení i na Slovensku.

### OEAV.CZ

Údolní 57, Brno  
T: 606 075 575 • clenství@oeav.cz  
www.oeav.cz

### Otevírací doba

Po, Út, Čt: 9 – 18 hod.  
St: 9 – 13 hod.  
Pá: 9 – 16 hod.

## Členské poplatky 2020

	kategorie	roční poplatek	pro členy ČHS*
<b>A</b>	Dospělí (r. 1956–1992)	1 750 Kč	1 640 Kč
<b>B</b>	Junioři (r. 1993–2001) Senioři (r. 1955 a starší) Členové horské služby (nutno doložit kopii průkazu člena HS)	1 350 Kč	1 270 Kč
<b>C</b>	Děti (r. 2002 a mladší) Tělesně postižení (od 50 %)	730 Kč	690 Kč
<b>A+B</b>	Manželé, partneři se stejným trvalým bydlištěm	3 100 Kč	2 910 Kč
<b>A+B+C</b>	Rodina s jedním či více nezaopatřenými dětmi do r.2002 nebo studenty do r. 1993 za ně neplatí žádné poplatky!	3 100 Kč	2 910 Kč
<b>A+C</b>	Samoživitelé s jedním nebo více dětmi do r. 2002, u studentů do r. 1993	1 750 Kč	1 640 Kč

\* Horolezeckým oddílům nabízíme řadu dalších výhod.

V naší stylové „alpské“ prodejně na počkání vyřídíme Alpenverein, nabízíme zde kompletní sortiment map z edice Alpenverein, mapy a průvodce Freytag & Berndt a doplňkové zboží s logem alpské protěže (str. 72-74). Platba kartou je samozřejmostí. Také zde provozujeme outdoorovou půjčovnu (str. 75).

### Další kontaktní místa OEAV.CZ

V široké síti kontaktních míst v České republice i na Slovensku (viz. zadní strana obálky) si můžete vyřídit členství/pojištění Alpenverein na počkání. Na všech těchto místech ihned obdržíte originál členské karty.

### Slovensko

**BRATISLAVA:** Sun Sport, Jasovská 3039/12  
**TURANY:** CK Outdoor Tour, Rybárska 1121/21

## Když potřebujete pojištění ihned

Při on-line registraci na webových stránkách zvolte úhradu platební kartou nebo internetovým bankovním převodem přes GO Pay platební bránu. Provizorní průkaz vám na e-mail dorazí obratem a členství/pojištění začne platit od následující půlnoci.

**Službu Express poskytujeme bez příplatku!**



[www.alpenverein-express.cz](http://www.alpenverein-express.cz)

[www.alpenverein-express.sk](http://www.alpenverein-express.sk)



## Členství v Alpenvereinu přináší členům řadu výhod

### Celoroční pojištění

Hlavní výhodou a pro většinu z vás i důvodem, proč se členy Alpenvereinu stáváte, je celoroční pojištění Alpenverein Weltweit Service kryjící rizika při provozování sportovních aktivit na celém světě ve vašem volném čase (více str. 8-10).

### Na horských chatách za půlku

Nejméně 10 €/noc (obvykle 50 % běžné ceny) ušetříte za nocleh ve více než 500 horských chatách rakouského, německého a jihotyrolského Alpenvereinu. Slevy poskytují i chaty ve Švýcarsku, Francii, Itálii, Španělsku, Slovinsku, Lichtenštejnsku, Belgii, Lucembursku, Nizozemsku včetně některých chat na Slovensku.

### Na chatách Alpenverein

- Máte právo na přednost při přidělení místa před nečleny.
- Můžete si objednat nocleh předem.
- Máte nárok na levnější stravu a pití (Bergsteigeressen) pro horolezce i vodu na přípravu čaje.

### Zdarma klíč od Winterraum

→ Winterraum je v zimním období veřejně přístupná část horské chaty, vybavená nezbytnými potřebami pro přenocování. Je součástí většiny chat Alpenvereinu. Za nocleh se platí symbolický obnos do kasy.

Členové OEAV.CZ si mohou vypůjčit klíč ZDARMA:

- Kancelář OEAV.CZ, Údolní 57 Brno
  - Alpsport Praha, Brno, Ostrava
  - Sambar sport Kladno
  - Svět hor Jihlava
  - Horosport Opava
  - Agentura Kryštof, Šumperk
  - Horolezení.cz Vrchlábi
  - Vodahory Vsetín
  - CK Outdoor Tour Turany, Slovensko
  - Sun Sport Bratislava, Slovensko
- Vždy se platí jen vratná záloha 1000 Kč. Doporučujeme rezervaci předem!

### Mapy a vybavení výhodněji

Členové Alpenvereinu mají výraznou slevu na mapy z kartografického oddělení Alpenvereinu, výhodněji nakupují také outdoorové vybavení a doplňky (str. 72-74). [www.oeav.cz/obchod](http://www.oeav.cz/obchod)

### Výhodné rodinné členství

Jsou-li členy Alpenvereinu oba rodiče, získávají jejich děti do 18 let (studenti až do 27 let) členství zdarma. Přestože děti neplatí žádný poplatek, obdrží svoji členskou kartičku a jsou jim zachovány všechny výhody včetně pojištění. Rodinné členství platí i pro samoživitele.

### Registrace u OEAV.CZ přináší další výhody!

Rakouský Alpenverein tvoří 197 sekcí. Pojištění a všeobecné výhody jsou pro všechny stejné. Jednotlivé sekce a jejich zastoupení mohou svým členům poskytovat i další benefity. Kancelář OEAV.CZ jim nabízí celou řadu – viz následující dvoustrana.

**S námi se Alpenverein opravdu vyplatí!**

[www.oeav.cz](http://www.oeav.cz)





## OEAV.CZ nabízí svým členům mnohem více

### Alpenverein vyřizujeme na počkání

V hlavní kanceláři na Údolní 57, Brno i na všech kontaktních místech vám vyřídíme členství/pojištění Alpenverein na počkání, včetně vystavení originálu členské karty. [www.oeav.cz/kontakt](http://www.oeav.cz/kontakt)

### Provizorní průkaz IHNEDE

Ihned po připsání vaší platby na náš účet obdržíte e-mailem provizorní členský průkaz. Z platební brány GO Pay anebo při úhradě z FIO banky obvykle do 15 min., z jiných bank do druhého dne. Provizorní průkaz platí 21 dnů. Originál členské

## Zvýhodněné předplatné

### Výhradně pro členy OEAV.CZ

*Současně s registrací (nebo i dodatečně) si můžete objednat zvýhodněné předplatné časopisů s horskou a outdoorovou tematikou.*



### Bergauf

Všichni členové mohou odebírat německy psaný časopis Alpenverein BERGAUF. Vychází i v PDF. Do schránky vám ho doručíme za cenu poštovního 150 Kč/5 čísel.



### Magazín Koktejl

Původní český geografický magazín plný zajímavostí nejen o cestování. 10 čísel ročně získáte za **zvýhodněné předplatné 399 Kč** (namísto běžných 499 Kč)

karty odesíláme do tří pracovních dnů poštou na vaši korespondenční adresu.

### Jednoduše vyřídíte i ČHS

Individuální členové i celé horooddily si mohou společně se členstvím Alpenverein uhradit také členství v Českém horolezeckém svazu. Členové ČHS mají navíc nárok na snížené poplatky Alpenvereinu.

### Díky slevám Alpenverein zdarma

Pouze členové OEAV.CZ mohou využívat slevové kupóny pro výhodné nákupy v řadě partnerských prodejen. Roční poplatek za Alpenverein se vám tak snadno může vrátit i jediným nákupem! Více na str. 6-7 a na [www.oeav.cz/slevy](http://www.oeav.cz/slevy)

Navíc u řady partnerů nakoupíte za výhodnějších podmínek celoročně.

[www.oeav.cz](http://www.oeav.cz)



### SWISSmag

Swissmag se věnuje fenoménu Švýcarska a všem zajímavostem s ním spojeným. Vychází 2x ročně. V rámci dvouletého předplatného v ceně 200 Kč členové OEAV.CZ obdrží **zdarma knihu GRAND TOUR - 111 TIPŮ.**



### Montana

Před úhradou celoročního předplatného (6 čísel) **za zvýhodněnou cenu 420 Kč** (namísto běžných 490 Kč) si můžete nechat zaslat ukázkové číslo přímo z redakce zdarma – pište na [provoz@montana.cz](mailto:provoz@montana.cz).



### SNOW

Předplatné se slevou 80 Kč (20 %) obsahuje sedm vydání SNOW počínaje dnem objednávky. Obvyklá cena: 400 Kč, **pro členy OEAV: 320 Kč.** Ukázkové číslo zdarma (náhodný výběr z předchozí sezony) zasílá redakce: [předplatne@snow.cz](mailto:předplatne@snow.cz)

## Doporučte Alpenverein a získáte odměny

Představte svým kamarádům a známým výhody členství/pojištění Alpenverein. Čím více nových členů doporučíte, tím více získáte!

### 1 – 4 nových členové na vaše doporučení

Za každého z nich získáte podrobnou mapu z edice Alpenvereinu\* v měřítku 1:25 000 nebo 1:50 000 dle vlastního výběru.

### 5 nových členů

Obdržíte voucher v hodnotě 70 € k nákupu v síti prodejen Sportler\*\*.

### 10 nových členů

Obdržíte voucher v hodnotě 160 € k nákupu v síti prodejen Sportler\*\*.

\* Z akce jsou vyjmuty expediční mapy a mapy pro sportovní lezení. / \*\* Voucher Sportler lze uplatnit na e-shopu [www.sportler.com](http://www.sportler.com), na všech prodejnách Sportler anebo pro tel. objednávky na +39(0)471208202.

## Prémie za doporučení od OEAV.CZ

členů	prémie
3	tričko OEAV nebo buff OEAV nebo kniha Grand Tour 111 tipů
5	vložka do spacáku Alpenverein (100% bavlna)
10	helma Salewa Puro

Změny v nabídce vyhrazeny.

Od vouchery a prémie se můžete přihlásit poté, co nový člen řádně uhradí členské příspěvky. Mapy a vouchery Sportler vám budou zaslány přímo z centrály v Rakousku. Dodatečné prémie od OEAV.CZ vám zašleme poštou anebo si je lze vyzvednout osobně v naší kanceláři OEAV.CZ.

Na neplatící členy se nabídka nevztahuje.

[www.oeav.cz/doporucte-alpenverein](http://www.oeav.cz/doporucte-alpenverein)

Podrobné informace vám sdělí také naše kancelář na tel. 606 075 575, [clenstvi@oeav.cz](mailto:clenstvi@oeav.cz).

## Alpenverein pro horolezecké oddíly a členy ČHS

Na základě smlouvy s Českým horolezeckým svazem je možné uhradit členské příspěvky ČHS současně se členstvím v Alpenvereinu. Oddílům poskytujeme servis při hromadném vyřízení členství v Alpenvereinu, kdy všichni registrovaní členové získají i celou řadu unikátních výhod:

- zvýhodněné poplatky Alpenvereinu pro všechny členy včetně rodinných příslušníků
- nákupy lezeckého a outdoorového vybavení u našich partnerů se slevou až 20 %
- předseda získá premiový dárek podle počtu nových členů Alpenvereinu



# Bonusy & slevy pro členy OEAV.CZ

## S námi se Alpenverein vyplatí!

Pouze členové Alpenvereinu registrovaní u kanceláře OEAV.CZ mohou navíc využívat celou řadu výhod a slev u partnerů v České a Slovenské republice.  
www.oeav.cz/slevy

### Paušální slevy\*

Tyto slevy platí celoročně po předložení členské karty Alpenverein OEAV.CZ na rok 2020.



**Outdoorová půjčovna**  
www.outdoorova-pujcovna.cz  
10 % na půjčovné.  
50 % na vratnou kauci.  
Brno, Údolní 57



**4camping.cz**  
www.4camping.cz  
7 % v e-shopu na veškeré, i zlevněné zboží.



**Alpsport**  
www.alpsport.cz  
15 % na nákup ve všech prodejnách z nezlevněných cen.  
Praha, Brno, Ostrava



**Hangar Brno**  
www.hangarbrno.cz  
15 % na kurzy, startovní závody a akce konané na Hangaru.  
Brno, Pražákova 1027/53



**SkiAlpShop**  
www.skialpshop.cz  
15 % na nákup v e-shopu (+ 5 % po registraci).



**Český Ráj**  
www.ceskyraj.cz  
12 % až 20 % po registraci na e-shopu.



**Shredwear**  
www.shredwear.cz  
15 % na nákup v e-shopu.



**Bumerangy**  
www.bumerangy.cz  
10 % na nákup v e-shopu.



**Prodejna Alpenverein OEAV.CZ**  
www.mapydohor.cz  
15 % na mapy a průvodce F&B, průvodce Rother.  
30 % na průvodce Rough Guide.  
Mapy Alpenverein za členské ceny.  
Brno, Údolní 57



**Prodejní VÝSTAVA STANŮ a vybavení do přírody**  
www.vystavastanu.cz  
7 % na veškeré, i zlevněné zboží.



**Singing Rock**  
www.singingrock-outlet.cz  
15 % na nákup ve firemní prodejně Poniklá z nezlevněných cen.



**Svět hor**  
www.svethor.cz  
5 % v e-shopu i na zlevněné zboží.



**Ortlieb**  
www.azub.cz  
10 % na nákup v e-shopu.



**HOROR SPORT**  
www.hororsport.cz  
7 % na nákup v prodejně.  
Opava, Dolní náměstí 25



**Trail Guides**  
www.trail-guide.cz  
15 % na kurzy MTB jízdy.



**Österreich Institut Brno**  
www.brno.oesterreichinstitut.cz  
5 % na jazykové kurzy.

10% Horská chata Prašivá  
www.hotelprasila.cz

10% Horský hotel Skiland  
www.skiland.cz

10% Penzion Fryšava  
www.penzionfrysava.cz

13% Statek Samsara  
www.penzion-samsara.cz

20% Apartmány JakoDoma  
www.jakodoma.at

25% Maríngotka na pastvině  
www.maríngotkanapastvine.com

\*Poskytovatelé slev si vyhrazují právo změnit podmínky slev i v průběhu roku. Aktuální informace najdete na webu anebo se informujte přímo na jednotlivých provozovnách.

## Jednorázové slevy\*

Atraktivní slevy vám poskytne celá řada našich partnerských prodejen a e-shopů po předložení jednorázových kupónů otištěných v samostatném sešitu bonusů a slev. Ten obdrží každý platící člen registrovaný kanceláří OEAV.CZ na rok 2020 zdarma jako přílohu ke členské kartičce.

<b>Outdoorová půjčovna</b> www.oeav.cz/pujcovna	<b>sleva 25 %</b>	Na půjčovné pro 1 osobu.	Brno, Údolní 57
<b>Alpsport</b> www.alpsport.cz	<b>sleva 20%</b>	Na nákup v prodejnách i na e-shopu.	Brno, Josefská 3 • Praha 1, Na Florenci 35, Praha 2 • Vinohradská 38 • Ostrava, Tyršova 25
<b>Mojekolo.cz</b> www.mojekolo.cz	<b>sleva 10 %</b>	Na nákup zboží 10 %, servis kola 20 %.	Praha • Brno • Pardubice • Ostrava • Kravaře • Koberžice u Opavy
<b>CK V-tour</b> www.v-tour.cz	<b>sleva 500 Kč</b>	Na zájezd v roce 2020 pro jednu osobu.	Brno, Údolní 57
<b>Sambar sport</b> www.sambarsport.cz www.lanackladno.cz	<b>sleva 10 %</b>	Na nákup v prodejně i na e-shopu. Na vstup do lanového centra.	Kladno, Dělnická 244 Kladno, Sletišťe
<b>Svět hor</b> www.svethor.cz	<b>sleva 20 %</b>	Na jednorázový nákup v prodejně.	Jihlava, Čajkovského 2
<b>Adventure food</b> www.adventurefood.cz	<b>sleva 20 %</b>	Na nákup v e-shopu.	
<b>Klub cestovatelů</b> www.hedvabnastezka.cz	<b>Zdarma</b>	K večeri zdarma „dezert dle vlastního výběru“ nebo „arabská káva s kardamonem“.	Brno, Veleslavínova 14
<b>Montura</b> www.monturashop.cz	<b>sleva 20 %</b>	Na nákup v prodejně i na e-shopu.	Staré Město, Jamnická 82
<b>Sunsport CZ</b> www.sunsport.cz	<b>sleva 7 %</b>	Na jednorázový nákup v prodejně nebo na e-shopu.	Brno, Kšírova 32
<b>Vodák sport</b> www.vodak-sport.cz	<b>sleva až 20%</b>	10 % na nákup běžek a servis, 20 % na půjčovné, 5 % na nákup kolobežek a vodáckého vybavení.	Brno, Bratislavská 215/31
<b>Sunsport SK</b> www.sunsport.sk	<b>sleva 30 %</b>	Na půjčovné a servis vodáckého vybavení.	SK, Bratislava – Petržalka, Jasovská 3039/12
<b>Adrex Base Camp</b> www.adrex.cz	<b>sleva 10 %</b>	Na půjčovné, sortiment a další služby.	Vír č. p. 173
<b>Lezecká stěna Klajda</b> www.klajda.cz	<b>sleva 10 %</b>	Na seznamovací nebo rodinný kurz lezení na umělé stěně Klajda, Duro nebo Olympia.	Brno, Kulkova 946/30
<b>Lezecká stěna Duro Polygon</b> www.klajda.cz	<b>sleva 10 %</b>	Na kurz výškových prací Třída I. – střežky a konstrukce.	Brno, Slaměnikova 1008/23b
<b>Jump Tandem</b> www.jump-tandem.cz	<b>sleva 10 %</b>	Na nákup tandemového seskoku.	Brno, Loosova 262/1
<b>CK Outdooroutour</b> www.outdooroutour.sk	<b>sleva 50 €</b>	Na expedice 2020.	SK, Turany, Rybárska 1121/21
<b>SKIEXPERT.CZ</b> www.skiexpert.cz	<b>sleva 15 %</b>	Na nákup v prodejně i na e-shopu.	Brno Božetěchova, 102a
<b>Jesenická 24 hodinovka</b> www.jesenicka24.cz	<b>sleva 100 Kč</b>	Na startovní pro jednu osobu.	Jeseníky – Paprsek
<b>TRTÍK SPORT</b> www.trtiksport.cz	<b>sleva 15 %</b>	Na půjčovné i servis.	Brno Božetěchova, 102a
<b>Český ráj</b> www.ceskyraj.com	<b>sleva 25 %</b>	Na nákup v prodejně i na e-shopu.	ML. Boleslav, Staroměstské náměstí 150
<b>ZDRSEM</b> www.zdrsem.cz	<b>sleva 10 %</b>	Na kurz outdoorové první pomoci HORAL.	



# Pojištění Alpenverein

- Úhradou členských poplatků získáváte i celoroční pojištění Alpenverein Weltweit Service. Jste tak pojištěni pro veškeré volnočasové, sportovní i outdoorové aktivity, při své dovolené či na služebních cestách (pozor na výjimky), včetně případné repatriace.
- Pojištění kryje i případ autonehody, pokud nevznikne na motoristických soutěžích a při jízdách za odměny nebo při rallye a při tréninkových jízdách na tyto soutěže.
- Pojistitelem pro Alpenverein Weltweit Service je Generali Versicherung AG, Wien.

## Pojistné částky

**Náklady na záchrannou akci v tuzemsku a zahraničí až do výše 25 000 €** na osobu a pojistnou událost včetně zásahu vrtulníkem; ve volném čase; celoročně; celosvětově.

**Náklady na nutné léčebné výlohy v zahraničí (včetně přepravy do nemocnice nutné ze zdravotních důvodů) až do výše 10 000 €**, pro úrazy ve volném čase i při výkonu povolání a při nemoci; pro prvních 8 týdnů každé zahraniční cesty; celosvětově.

U ambulantního léčení (limit 2 000 €) platí pojištěný vlastní podíl ve výši 70 € na osobu a jeden pobyt v cizině.

Pojistitel uhradí prokázané výdaje za nezbytné lékařské ošetření při pobytu v nemocnici v Rakousku ve veřejných nemocnicích v rámci

obecné kategorie poplatků, mimo Rakousko ve veřejných nemocnicích.

**Náklady na repatriaci ze zahraničí bez omezení částky** za podmínky, že bude organizována smluvní organizací uvedenou na členské kartě; platí pro prvních 8 týdnů každé zahraniční cesty; celosvětově.

**Pojištění odpovědnosti za škodu do výše 3 000 000 €**, krytí se vztahuje na povinnost náhrady škody na zdraví a škody na majetku. Spoluúčast v případě škody na majetku 200 €; celoročně; pouze v Evropě. Platí pouze na turistiku a trekking, horolezectví, lezení, běžecké i sjezdové lyžování, skialpinismus, snowboarding, divokou vodu, canyoning, MTB a terénní cyklistiku.

**Trestně právní ochrana do výše 35 000 €**; celoročně; pouze v Evropě (podmínky viz pojištění odpovědnosti).

**Právní ochrana v případě náhrady škody s nároky na náhradu škody po nehodách s újmou na zdraví až do výše 500 €**; celoročně; pouze v Evropě (podmínky viz pojištění odpovědnosti).

Uvedené limity plnění platí pro jednu osobu a jednu pojistnou událost.

## September Aktion

Sjednáte-li si Alpenverein na rok 2021 po 1. září, můžete využívat všechny výhody včetně pojištění do konce roku 2020 zdarma!

Nejste-li si jistí, zda se na vaše aktivity pojištění krytí vztahuje, kontaktujte nás.

**Úplné pojistné podmínky a on-line registrační formulář najdete na [www.oeav.cz](http://www.oeav.cz).**



## Exkluzivní připojištění

Připojištění je k dispozici výhradně řádným členům Alpenvereinu:

### Alpenverein Premium

Toto připojištění využijete v případě:

- Prodloužení pojistné ochrany u pobytů delších než 8 týdnů
- Navýšení pojistného limitu pro léčebné výlohy z 10 000 € na 500 000 €
- Při cestách s plánovaným výstupem nad 6000 m

AV Premium se sjednává pro konkrétní cestu, musí být sjednáno před jejím začátkem! Počátkem platnosti může být pouze 1. nebo 57. den cesty.

Připojištění Alpenverein Premium vyřídíte snadno vyplněním jednoduchého on-line formuláře na servisních stránkách rakouského Alpenvereinu. Pojistné uhradíte platební kartou. Ihned po zaplacení obdržíte do vaší emailové schránky potvrzení o platnosti a rozsahu. Podrobnější informace naleznete na [www.oeav.cz/alpenverein-premium](http://www.oeav.cz/alpenverein-premium)

délka pojistného období do	jednotlivci/rodiny		
	Evropa	Svět	Svět nad 6 000 m
5 dnů	12 €/26€	20 €/42€	
17 dnů	25 €/52€	43 €/88€	400 €
31 dnů	36 €/74 €	54 €/110€	
2 měsíce	74 €/150 €	111 €/224€	650 €
3 měsíce	125 €/252€	200 €/402€	900 €
4 měsíce	180 €/362€	288 €/578€	1150 €

## Trvalé následky úrazu

Pojišťovna Generali Versicherung AG nabízí pro členy Alpenvereinu finanční zabezpečení pro případ úrazu s následky trvalé invalidity od 50 %, který se vám může přihodit při sportovních aktivitách ve vašem volném čase. Připojištění je platné ode dne následujícího po úhradě do konce daného kalendářního roku.

Připojištění trvalé invalidity je možné doobjednat i nezávisle na prodloužení členství v Alpenvereinu kdykoli v průběhu roku.

Připojištění trvalé invalidity vyřídíte snadno vyplněním on-line formuláře na servisních stránkách rakouského Alpenvereinu. Pojistné uhradíte platební kartou. Ihned po zaplacení obdržíte do vaší emailové schránky potvrzení o jeho platnosti.

### Ceny připojištění trvalé invalidity:

- Pro jednotlivce  
9 €/rok resp. 18 €/rok = dvojnásobné připojištění nebo 27 €/rok = trojnásobné připojištění. Tomu pak odpovídá měsíční odškodné po celý zbytek života ve výši 450 €, 900 € nebo 1 350 €.
- Pro rodinu s dětmi do 15 let  
33 €/rok resp. 66 €/rok nebo 99 €/rok.

[www.oeav.cz/pripojisteni-trvale-invalidity](http://www.oeav.cz/pripojisteni-trvale-invalidity)





## Pojistná událost

### Záchranná nebo pátrací akce

Pokud nehoda nebo úraz vyžaduje zásah záchranných složek, bez prodlení kontaktujte horskou službu v místě, kde se nacházíte, případně volejte nouzovou linku 112 (kdekoli v Evropě).

Pokud po pojistné události obdržíte fakturu od záchranné služby, není nutné ji platit. Originál spolu s příslušnými formuláři zašlete poštou k vyřízení do Rakouska.

### Ambulantní lékařské výkony a služby (včetně nákupu léků)

V zahraničí s sebou vždy mějte evropský průkaz zdravotního pojištění, kterým se u lékaře také identifikujete. Výlohy za ambulantní ošetření si hradí nejdříve každý člen sám a jsou mu proplaceny až zpětně. Veškerou dokumentaci si uschovejte. Po návratu do ČR nejdříve kontaktujte svoji zdravotní pojišťovnu se žádostí o proplacení. Teprve po vyjádření vaší pojišťovny podáváte hlášení pojistné události do Rakouska.

Na ambulantní lékařské ošetření včetně lékařem předepsaných léků se vztahuje spoluúčast ve výši 70 € na osobu a pobyt v zahraničí.

### Hospitalizace a transport

Před lékařským ošetřením v zahraničí spojeným s hospitalizací a před přepravou v tuzemsku (ne při zachraňování), transportem či repatriací se bezpodmínečně spojte s 24 hodinovou službou pro naléhavé případy uvedenou na členské kartě (jinak bude uhrazena částka maximálně 750 €).

#### Europ Assistance non-stop

T +43 (0)1 2533798 • aws@alpenverein.at

Pojistitel uhradí prokázané výdaje za nezbytné lékařské ošetření při pobytu v nemocnici

- v Rakousku: ve veřejných nemocnicích v rámci obecné kategorie poplatků
- mimo Rakousko: ve veřejných nemocnicích.

### Hlášení pojistné události

Návod, jak při likvidaci pojistné události postupovat včetně aktuálních formulářů, které je potřeba vyplnit, naleznete na [www.oeav.cz/pojistna-udalost](http://www.oeav.cz/pojistna-udalost). Hlášení se podává v německém nebo anglickém jazyce.

Rádi vám pomůžeme s likvidací pojistné události. Kancelář OEAV.CZ ale nemůže garantovat jednání pojišťovny ani není oprávněna zasahovat do řízení pojistných případů, neboť zastupuje rakouský svaz Alpenverein, nikoliv pojišťovnu Generali Versicherung AG.



## Österreichischer Alpenverein

Rakouský horský svaz Alpenverein byl založen roku 1862 ve Vídni s cílem „předávat znalost Alp, zejména rakouských, rozšiřovat lásku k nim a usnadňovat jejich poznávání.“ Během více než 150 let tato organizace prošla bouřlivým vývojem v moderní instituci s celospolečenským významem.

- 545 000 členů tvoří největší alpský svaz v Rakousku.
- 230 horských chat s více než 10 000 lůžky dělá z Alpenvereinu největšího poskytovatele ubytování v Rakousku.
- 40 000 km značených turistických tras je největším „sportovním nářadím“ Rakouska.
- Chaty Alpenvereinu stejně jako 200 lezeckých stěn jsou důležitou součástí turistické infrastruktury využívané více než 3 miliony návštěvníky ročně.
- 14 000 funkcionářů a 10 000 dobrovolníků se stará o chod celé organizace.

### Chaty a cesty

Od počátku umožňují přístup do hor turistické cesty, které jsou dodnes v Alpách udržovány a značeny dobrovolníky. Ale jaké by to bylo v horách bez chat? Poskytují ochranu, teplo, měkkou postel a také je postaráno o kulinářské speciality. Večer na horské chatě může být nezapomenutelným zážitkem. Tak pojďme: 425 chat alpských spolků po celém Rakousku čeká na vaši návštěvu. [www.oeav.cz/horske-chaty](http://www.oeav.cz/horske-chaty)

### Sociální rozměr

Společenský význam Alpenvereinu je nejlépe viditelný v počtu rodinných členství, v práci s mládeží a ve vlastních programech pro seniory. Alpenverein nabízí celoroční zážitkové vzdělávání pro děti a adolescenty, letní tábory i pro tělesně postižené účastníky, provozuje mnoho mládežnických center a zařízení.

### Alpenverein Akademie

Akademie vzděláváním naplňuje poslání svazu. Spojuje úsilí všech oddělení o profesionalizaci, vzdělávání a udržování kvality, organizuje plánování, podklady, aplikaci, administraci i hodnocení vzdělávacích a školících programů.

### Kartografické oddělení

Kartografické oddělení Alpenvereinu vydává letní a zimní mapy pokrývající území rakouských a německých Alp. Téměř 70 mapových listů je obvykle v ideálním měřítku 1:25 000 s vrstevnicemi po 20m. Navíc je zpracováno 18 listů tzv. expedičních map (Nepál, Peru, Pamír, Karákoram, Ťan-Šan...).

Členové Alpenvereinu všechny tyto mapy zakoupí s výraznou slevou (str. 74).

[www.mapydohor.cz](http://www.mapydohor.cz)

### Péče o životní prostředí

Jako „advokát Alp“ Alpenverein bojoval v alpském regionálním plánování, ustanovil se „ekologickým svědomím“ v alpském prostředí. Je kmotrem a partnerem alpských národních parků a dalších chráněných území. Členové Alpenvereinu pracují jako dobrovolníci na projektech pro ochranu životního prostředí i na vysazování horských lesů.





# Krizový management

Znalosti, které člověk nikdy nechce použít.

*Být vedoucím túry, skupiny mládeže nebo kamarádů, znamená doprovázet tyto lidi do hor, předávat jim své zkušenosti a lásku k přírodě, umožnit jim zažít pocit sounáležitosti. S touto, byť neformální funkcí, je ale spojena i zodpovědnost, když se něco pokazí.*

Při společných akcích v horách převládají pozitivní zážitky. Tisíce účastníků skupinových výletů se vracejí domů s rozzařenými obličejí. Statistika ale ukazuje i stinné stránky horských akcí: každoročně se v Rakousku zraní okolo 8000 lidí, a to pouze při běžných túrách a vysokohorské turistice! V posledních letech zemřelo v průměru 300 lidí ročně při turistických, lezeckých, snowboardových a skialpových výletech. To je dostatečný důvod k tomu, abychom téma „Krizové situace“ brali vážně.

3x3 management v přírodě

První kroky	<b>Bezpečnostní opatření</b> Kontrola okolí Zraněný/Skupina/já v bezpečí?	<b>Rozdělení úkolů</b> Zdravotnické úkony Organizační úkony	<b>Organizace skupiny</b> „Čekat, držet se pohromadě...“ Zdravotnický materiál
Neodkladná opatření v terénu	<b>Bezpečnost</b> Zajištění místa nehody Záchrana před dalším nebezpečím	<b>První pomoc</b> Kontrola zranění / násil. uložení zraněného Umělé dýchání / Zástava krvácení / Stabilizovaná poloha	<b>Zajištění skupiny</b> Odvést skupinu do bezpečí
	<b>VOLÁNÍ ZÁCHRANY (Rakousko)</b> Záchranná služba: 144 Horská služba: 140 Evropské záchranné číslo: 112		
Další opatření	<b>Fixace</b> Fixace zranění (+ cizích předmětů) Trojčipý sátek / tlakový obvaz / chlazení atd.	<b>Stabilizace</b> Uvolnění/odlehčení Podložení Dlaha	<b>Uložení</b> Stabilizovaná poloha Protišoková poloha Tlakový obvaz

## Chybějící odvaha

Nejdůležitější je snažit se nehodám vyhnout. Tomuto tématu se věnuje řada školení a kurzů. Když se ale přeci jen něco přihodí, člověk by měl být schopen pomoci. Ochota pomoci je bohužel v „civilním“ životě velmi nízká. Experimenty s hranými úrazy a nehodami ukazují, jak málo lidí je v běžném životě ochotno pomoci lidem v nouzi, resp. málokdo si troufne přímo pomoci. U simulovaných nehod ve stanicích metra je situace stejně špatná jako u skutečných dopravních nehod a v horách. Ochota stoupá se znalostmi první pomoci a také když víme, že není nic horšího než nepomoci.


## Vzdělání odvahu podporuje

Naší misí v Akademii Alpenvereinu je snaha vzdělat především vedoucí skupin a průvodce, kteří často vedou méně zkušené turisty do hor, aby si uměli poradit ve složitých situacích a při úrazech. Tyto kurzy se vylepšují a vyvíjejí již 20 let a kdokoliv se jich může zúčastnit.

## Tak jednoduše, jak to jen lze

Koncepty a návody ke zvládnutí krizové situace (krizový management = první pomoc v terénu + schopnosti vedení ve stresové situaci + zvládnutí skupinové organizace) jsme se snažili zjednodušit, optimalizovat a zpracovat tak, aby laici i přes vysokou míru stresu zvládli reagovat a pomáhat. Postupy se snažíme upravovat, aby byly maximálně přehledné a lidé je měli odvahu uplatnit.

„Nácvik“ uvnitř jako základ pro praxi venku. Foto: G. Hupfer



V poslední době pracujeme se schématem „3 x 3“, které obsahuje nejdůležitější kroky: první pomoc (1), neodkladná opatření v terénu (2) a další zabezpečení pacientů (3). Každý z těchto kroků se skládá ze tří úkonů. Způsob ošetření vždy záleží na tom, jak dlouhobude trvat, než dorazí profesionální záchranáři.

## První kroky

1. bezpečnostní opatření: rozhlédnutí se po okolí – vyhodnocení, zda existuje nějaké nebezpečí, popř. ohrožení života (riziko zřícení se, riziko pádu kamenů, laviny, nebezpečí záplavy či blesku atd.) pro zraněné / skupinu / pro mě?
2. rozdělení úkolů: kdo se stará o zraněné, kdo se stará o organizaci (skupiny, kudy lze k nehodě přijet, kde lze přistát, jak se chránit apod.)?
3. organizace skupiny: skupinu zapojit do pomoci, shromáždit důležitý materiál pro záchranu, vzájemná podpora atd.

## Neodkladná opatření v terénu

1. bezpečnost:
  - zabezpečit místo nehody, aby se zamezilo dalšímu nebezpečí a dalším zraněním
  - dostat do bezpečí zraněné (odtáhnout, odnést, transportovat na batohu...)
2. první pomoc:
  - kontrolovat dech u bezvědomých pacientů, při pravidelném dýchání umístit do stabilizované

polohy; když nedýchají, zahájit resuscitaci 30:2  
→ zastavit krvácení (tlak rukou, tlakový obvaz)  
→ prevence šoku, udržování v teple

3. zajištění skupiny
  - při nebezpečí dovést skupinu do bezpečí
  - držet se pohromadě, chránit skupinu
  - rychle zasáhnout při panice nebo když někdo ze členů skupiny utíká pryč

## Volání záchran

→ nouzové volání následuje hned po první pomoci, resp. po kontrole pacienta (pokud nejsou potřeba žádná další neodkladná opatření)  
→ při krizové situaci v horách na území Rakouska určitě upřednostněte volání horské služby na číslo 140 před evropským nouzovým telefonním číslem 112  
→ důležitou součástí přípravy túry je uložení telefonních čísel do mobilu. Je nutné se postarat i o to, aby přístroje pro případ nouze fungovaly (např. výdrž baterie...)  
→ specifikace místa nehody (např. GPS, mapa, číslo cesty, nadmořská výška)  
→ být schopen záchraně službě odpovídat a zůstat na signálu  
→ poslouchat pokyny záchranky  
→ v cizině upozornit záchranku na event. problém při domluvě





## Kontrola pacienta

Zeptat se pacienta, jak se cítí, prohmatat ho a zkusit najít všechna zranění, pozorovat okolí.

## Další opatření:

1. Zranění fixovat pomocí obvazů, trojčipého šátku, náplastí atd., cizí těleso fixovat v ráně, při otoku nebo popálení chladit atd.
2. Stabilizace zraněné části těla podložním nebo zpevněním
3. Polohování zraněného: stabilizovaná poloha při bezvědomí, protišoková poloha u pacientů se šokem, zraněné části těla uvolnit – odlehčit (zohlednit pacientovy požadavky)

## Péče o zraněného

Starat se o zachování tepla, komunikovat s pacientem, vytvořit chráněné místo.

Převzato z magazínu Bergauf 4-2019, strana 34, text: Klemens Fraunbaum

Klemens Fraunbaum M.Sc. je záchranář, trenér krizového managementu, soudní znalec, člen vzdělávacího týmu „První pomoc a krizový management“.

### SOS - Nouzové volání v Rakousku

- horská služba: 140
  - když hoří, voláme 122
  - když potřebujeme policii, voláme 133
  - a když chceme záchranku, tak číslo 144
- Alternativa k tomu, když například není jasné, koho byste měli volat, je evropské nouzové číslo 112

## Aplikace ZÁCHRANKA také v Rakousku

Záchranka skvěle funguje v ČR i v Rakousku (a postupně i dalších zemích). Jedním stiskem odešlete svou GPS polohu, zdravotní údaje, kontakty na osoby blízké a další informace záchranné službě. Zároveň budete telefonicky spojeni se záchranáři. Není nutné stažení rakouské verze aplikace! Aplikaci si zdarma nainstalujte nebo aktualizujte v Google Play či App Store.



[www.zachrankaapp.cz](http://www.zachrankaapp.cz)

BERGAUF – německy psaný magazín pro členy Alpenvereinu. V Rakousku doručován zdarma, našim členům jej do schránky doručujeme za zvýhodněnou cenu poštovného 150 Kč/5 čísel, viz str. 4



# PRO VŠECHNY VAŠE EXPEDICE


VYBAVENÍ DO HOR A DO PŘÍRODY




SKIALP




HOROLEZECTVÍ



TURISTIKA



BĚH



CAMPING



KURZY & PORADENSTVÍ

**Salpsport**  
S ÚCTOU K PŘÍRODĚ

NAKOUPITE NA  
**WWW.ALPSPORT.CZ**  
A PRODEJNÁCH V PRAZE, BRNĚ A OSTRAVĚ



## Pomoc nejen na horách

*Do hor nebo na cesty vyrážíme odpočívat, relaxovat, čerpat inspiraci, najít sebe, podávat výkony, překonávat hranice. Každá cesta je spojená s přípravou, tréninkem, výběrem materiálu, testováním, sbíráním inspirací. Soustředíme se na vytoužený cíl.*

A co když se to pokazí? Parťák se zraní. Máte plán B? Umíte si v takové situaci poradit?



V rámci ČR je řešení jednoduché. Vytáhnu telefon a volám 155. Za pár minut přijíždí záchranka, přebírá si zraněného. Vyřešeno!

V divočině je to jiné. Signál je jen někde, horská služba dorazí v lepším případě za několik desítek minut, spíše však za několik hodin.

Co teď? Poskytování první pomoci v divočině je mnohem náročnější než v civilizaci. Nicméně priority záchrany zůstávají stejné:

### **Bezpečnost zachránce a zhodnocení celé situace.**

V tuto chvíli je třeba si odpovědět na 4 základní otázky: Je situace pro zachránce bezpečná? Může se situace zopakovat? (např. pád laviny) Jak k situaci došlo? (odpověď nám prozradí možná zranění) Co a koho mám k dispozici?

### **Vyřešení život ohrožujících stavů.**

Kontrola stavu vědomí, dýchání a krevního oběhu. Poškození některého ze základních systémů znamená ohrožení života v krátkém čase.

### **Řešení ostatních zdravotnických událostí.**

Situace, které v civilizaci řešíme odvezením do nemocnice, ale v divočině nám mohou způsobit značné komplikace.

Připravit se na nečekané se nedá čtením článků, sledováním videí ani posloucháním přednášek zkušených horských vůdců. V teple domova či v přednáškovém sále se zdá vše tak snadné. Jenže když fouká studený vítr, je vám zima, prší, pacient nařiká, skupina ostatních na vás hledí a neví, co má dělat, pak situace vypadá úplně jinak.

### **Nebudte překvapení, buďte připravení!**



Členové Alpenvereinu registrovaní kanceláři OEAV.CZ mohou absolvovat kurz outdoorové první pomoci se stěvou - viz str. 6-7

ZDrSEM - první pomoc zážitkem  
www.zdrsem.cz



## Kurz outdoorové první pomoci HORAL!

5,5 dne v prostředí krásné Vysočiny naplněných praktickými nácviky, workshopy a simulovanými situacemi.

Naučíte se, jak zhodnotit situaci, základní život zachraňující dovednosti, jako je resuscitace či zástava krvácení, improvizované transporty, fixaci a dlahování poraněných končetin, přístup k člověku s poraněním páteře, ale také jak rozpoznat závažné stavy interních onemocnění, jak ošetřit drobné rány nebo jak si vybavit lékárníčku na krátké i dlouhé akce.

Vyzkoušíte si organizovat záchrannou akci od začátku do konce, zažijte téměř 16 hodin simulovaných situací. Zachraňovat budete samostatně i ve skupině. Ve dne i za tmy. Za každého počasí. Po celou dobu kurzu se vám bude věnovat minimálně pětičlenný lektorský tým složený z horských průvodců, záchranářů a lékařů. Potkáte se také s našimi figuranty.

A krom dovedností a vědomostí je kurz skvělým místem pro setkání podobně naladěných lidí, kteří milují hory a cestování.

Doma u televize umí první pomoc poskytnout každý. Troufnete si udělat víc a získat reálné zkušenosti a nechat první pomoc, ať se vám vryje pod kůži? Pojeďte na kurz HORAL a přidejte se k desítkám outdoorových nadšců, kteří už mají první pomoc v malíku.

A jak víme, že to funguje? První pomoc učíme už přes 20 let prostřednictvím zážitku, simulací a praktických nácviků. Hory milujeme a propojujeme svět záchranářiny a outdooru je naší srdcovou záležitostí.

Pro zájemce je možné udělat si navazující jednodenní kurz, po jehož absolvování získáte rekvalifikaci Zdravotník zotavovacích akcí.



## Objevujte kouzlo zimních hor se správnou výbavou

*Probouzející se jaro je nádherné, letní hory si umíme užít všichni, zlatý podzim s babím létem je prostě pohádka, co však podnikat v zimě? Jestliže vás tato zkušenost teprve čeká, zde přinášíme několik tipů.*

Především budete potřebovat vyzkoušené oblečení, rukavice, čepici a dobré návleky přes boty. Při stoupání vám bude teplo vždy, ale jakákoliv přestávka nebo pomalejší sestup si vyžádá bundu nebo převlekové kalhoty navíc. Určitě potěší termoska s teplým čajem a dobré teleskopické hole pomohou s rovnováhou a ulehčí samotný pohyb v závějích.

Odměnou vám bude nová krása zasněžených hor, barevná hra slunce na večerních svazích, křupání sněhu, víření vloček hnaných větrem. Nad množstvím stop zjistíte, kolik zvířat je i ve zmrzlé krajině aktivních. Hlavně vás však překvapí klid neporovnatelný s létem. A nyní k výstroji:

### Nesmeky

Jestliže nezamíříte rovnou do strmého horolezeckého terénu, o vaši bezpečnost se na zmrzlém, tvrdém sněhu postarají nesmeky. V principu je to obdoba zimních řetězů na auto vybavených navíc sadou malých hrotů. Výborně poslouží nejen v zimě, ale i na jaře na firnových polích. I v létě může být ve vysokých horách chodník zamrzlý a uklouznutí by nemuselo skončit dobře.



Nesmeky mají nízkou hmotnost – cca 300 až 400 g/pár, sbalené v odolném obalu zaberou minimální objem a dají se univerzálně použít na boty od běžeckých, přes trekkingové až po měkké boty na snowboard.

Nesmeky značky SNOWLINE mají CE certifikát jako bezpečnostní pomůcka 2. stupně. Značka SNOWLINE si je natolik jistá kvalitou, že poskytuje nadstandardní záruku 5 let.

### Sněžnice

Pokud neholdujete lyžování ve volném terénu, do měkkého a hlubokého sněhu jsou skvělou alternativou sněžnice jakožto osvědčený „dopravní prostředek“ obyvatel severských zemí. Pro chůzi po rovině s velkou zátěží jsou vhodnější sněžnice rámové s velkou nosnou plochou. Ve členitém terénu jsou velmi oblíbené sněžnice Alp Flex od tradiční americké značky Tubbs.

### Lavinová výbava

Pohybujete-li se v horském terénu, kde hrozí riziko pádu lavin, tak jedině s lavinovou výbavou! Je jedno, zda-li máte vlastní anebo si ji na túru vypůjčíte. Při zasypání je rozhodující rychlost záchrany. Statisticky má do 18 min. od zasypání šanci přežít cca 92 % lidí! Kamarádká pomoc je nejrychlejší a neúčinnější.

Na trhu je celá škála přístrojů – od levných základních, přes optimální střední třídu až po náročné profesionální přístroje. U neprofesionálních vyhledavačů je obsluha snadná a intuitivní.

To stejné platí pro lopaty, sondy a případně lavinové batohy s airbagy.



**OEA.V.CZ doporučuje a půjčuje**

#### Arva NEO+

Spolehlivý, tříanténový lavinový vyhledávač.

Vylepšený nástupce vyhledávače NEO - vítěze ISPO Awards 2013. Maximální dosah a spolehlivost, maximálně snadná obsluha.

Čistě digitální tříanténový jednoduchý přístroj se stabilním vedením k zasypání, zvětšený dosah na 70 m = radius 30 m garantovaný pro každou polohu zasypání.

[www.oeav.cz/pujcovna](http://www.oeav.cz/pujcovna)



Slevy pro členy Alpenverein OEAV.CZ



Bohatý sortiment nesmeků, sněžnic a lavinové výbavy najdete na e-shopu: [www.skialpshop.cz](http://www.skialpshop.cz)

**SkiAlpShop**  
— založeno 2005 —





## Montura Severská výzva 2018

*Na konci října 2018 jsme spustili druhý ročník Severské výzvy. Stejně jako při premiéře v minulém roce bylo cílem opět vytáhnout lidi do hor, namotivovat je k překonávání sama sebe, k poznávání nových míst. Během tří měsíců více než 100 účastníků odškrtařovalo vrcholy ze seznamu a přibližovalo se k vítězství.*

Někteří soutěžící netrpělivě čekali na spuštění druhého ročníku výzvy a do sbírání vrcholů se vrhli okamžitě po spuštění soutěže. Vítězka Dáša to tak ale úplně neměla: „Úplně náhodně jsem natrefila, že už ta výzva probíhá. A tak jsem si spontánně řekla, že to jdu zkusit. Chtěla jsem něco, kdy jdeš do sebe, kde se dostaneš do situací, co se běžně nedostáváš.“

Naproti tomu Kamil se vyjádřil: „Šel jsem do toho s tím, že chci vyhrát, že těch kopců bude dost, ale nepředpokládal jsem tak velké číslo.“

Soutěžící kromě toho, že soupeřili mezi sebou o to, kdo nasbírá a vyjde co nejvíce vrcholů, museli hlavně překonávat sami sebe, najít si čas a řešit logistiku, jak se vůbec na daná místa dostat. K tomu studovat trasy v mapách, plánovat, jak během jednoho výletu vyjít na více vrcholů.

A jak náročnost okomentovali naši vítězové? Marek: „Já jsem více méně chodil jen v noci, kdy se ještě dalo po práci večer vyběhnout. Například na Kriváň do Fatry jsem šel v 11 večer. Takže všechno za tmy, ve větru, v mlze. Takže i když to byla krásná místa, výhledy jsem si ani neužil.“

Všechno bylo s čelovkou a v mlze, ale bylo to super.“

Evka: „Stálo to moc času prostě. Hlavně když k tomu děláš nějaký sport a místo toho, abys přes víkend odpočíval, tak vlastně chodíš na kopce. Jasný, na kopce bych chodila i tak, ale šla bych jedenkrát až dvakrát v týdnu někam, kde si zalyžuji. Ale takto to bylo potřeba sbírat.“

Dlouhé tři měsíce soutěžící zdolávali jeden vrchol za druhým, předháněli se v prvenství a do poslední chvíle nebylo zcela jasné, kdo vyhraje. Společně vytvořili úžasnou atmosféru, bylo skvělé sledovat jejich bojovnost a zároveň jejich vzájemnou podporu. To, jak se hecovali a podporovali se mezi sebou, krásně ukazovalo jejich sportovního ducha. A že to byl boj do poslední minuty!

Soutěž byla ukončena v lednu. Čtyři výherci měli dva měsíce odpočinku před výherním skialpovým zájezdem na sever do krásného Norska. Navíc dostali skialpové oblečení a měli možnost po celou dobu lyžovat na excelentních lyžích slovenské výroby Forestskis. Do Norska odjížděli čtyři výherci a čtyři organizátoři, vracelo se osm kamarádů, kteří prožili týden úžasných zážitků.



Slevy pro členy Alpenverein Oeav.CZ



Přesto, že Katka první ročník soutěže nevyhrála a druhý ročník ji také utekl jen tak tak, se vyjádřila: „Přemýšlela jsem, co mi tahle soutěž vzala a co mi dala. A myslím, že mi nevzala nic. Času stráveného v horách nelituji. Poznala jsem místa, na která se určitě vydám znovu, protože bych je ráda viděla za světla či lepšího počasí. Měla jsem možnost a motivaci být v kopcích, které mám tak ráda. Strávila jsem spoustu času sama v přírodě, což se mi zase tak často nepoštěstí. Prověřila si svou fyziku a mohla ji zlepšit. Pochopila jsem, že když se pro něco rozhodnu, tak za tím umím jít.“

## Montura Challenge 2019

Letošní ročník MONTURA CHALLENGE odstartoval 12. října. Z minulosti je zřejmé, že nikdy není pozdě začít a do Výzvy se přidat. Třeba letos vyhraješ právě ty a pojeděš s námi tentokrát do domoviny Montury, do Itálie. Informace o výzvě najdeš na stránkách challenge.monturaadventures.eu/



## AIR ACTION HYBRID - To musíš mít

Říkáte si, že už asi nejde přijít s něčím převratně novým. Že už snad vše je „skoro“ dokonalé. Že už nic nepotřebují. Že mi nic v šatníku nechybí...

Skoro by to mohla být pravda. Jenže slovy klasika „soudruzi v Montuře se zamysleli“ zkombinovali několik materiálů „do sebe“ a vzniklo něco, co opravdu stojí za to.

Když jsem tuhle bundu viděl vloni poprvé na prezentaci v Itálii, tak mě nadchla zatím jen designem. Je to podle mě ten klasický styl „by Montura®“. No a podruhé mě nadchla, když jsem ji vzal na sebe a šel ji otestovat na skialpy na Lysou horu.

Počasí bylo parádní, -17°C, sluníčko a vítr. Bunda mě „zbesilá“ tempo udýchala a neprofoukla. Co víc si přát.

Vše je to díky kombinaci materiálů. Chápu, že vnímání tepla a zimy – tepelný komfort – máme každý jiný. Jen pro dokreslení situace, já měl na sobě jako první vrstvu Seamless Warm (<https://www.monturaadventures.eu/produkt/montura-seamless-warm-maglia/>) a „jen“ tuhle bundu.

## Severská výzva v číslech

Severská výzva 2019 trvala přesně 104 dní, tedy 2 496 hodin. Celkem 156 soutěžících chodilo po vrcholcích Česka a Slovenska. Dohromady zdolali 524 vrcholů. Osm lidí – čtyři výherci a tým s kameramanem a fotografem se vydalo na vítěznou cestu do Norska. Na cestu, která trvala celkem 71 hodin, z toho 53 hodin za volantem a byla dlouhá 4 285 km.

Výherci kromě zapůjčení perfektních slovenských lyží Forestski dostali oblečení v hodnotě 2 554 €.

[www.monturaadventures.eu](http://www.monturaadventures.eu)



No a z čeho nám ji v té MONTUŘE vyrobili? Je to bunda s hybridní konstrukcí. Revoluční koncepce, která kombinuje na přední straně 3-vrstvý GORE-TEX ACTIVE, na zádech ALL Weather Fleece a na bocích DWR NANOTEX.

3-vrstvý GORE-TEX ACTIVE (<https://www.monturaadventures.eu/material/material-1/>) je nesmírně lehký, jemný a extrémně prodyšný. Parametry asi všichni známe (28 000 mm vodní sloupec, RET < 3,5). ALL Weather Fleece (<https://www.monturaadventures.eu/material/all-weather-fleece/>) je nová textilie vyznačující se vysokou odolností, prodyšností a pružností odolávající povětrnostním vlivům. Tento materiál vám díky svým vlastnostem dodá ten správný tepelný komfort. Na bocích použitá tkanina DWR NANOTEX je lehký polyesterový, vodoodpudivý a současně výborně prodyšný materiál.

Kombinaci těchto materiálů doplňuje výborně padnoucí střih, drobné nicméně nesmírně užitečné maličkosti jako je kšilt na kapuci, elastické manžety na rukávech apod.

Doufám, že vás tato bunda nadchne stejně jako mě. Kam bych si takovou bundu vzal? Do kostela ani na ples ne. Určitě ji oceníte při veškerých aerobních aktivitách v horách, kdy se nám teplota blíží nule, popř. klesá pod ni.





## Švýcarsko výhodně

*Pokud hledáte aktivní dovolenu za příjemnou cenu, vybírejte destinaci i podle místní nabídky. Řada regionů, a to těch pro nás turisticky atraktivních, tedy horských, nabízí v létě pro ubytované lanovky zdarma nebo za symbolický poplatek. V návštěvnické kartě jsou pak zahrnuty i další výhody – místní doprava a slevy na aktivity v regionu. Skvělé nabídky v tomto směru nabízí pro nás nejbližší Graubünden s regiony Davos Klosters, Samnaun, nebo Engadin Sv. Mořic. V trochu vzdálenějším kantonu Wallis, pyšnicím se 47 čtyřtisíčovkami, se podívejte na nabídky Saas-Fee, Val d'Anniviers, Crans-Montana, popřípadě na italsky hovořící kanton Ticino. Pro ubytování využijte například prázdninové byty nebo domy z nabídky Interhome, Bed&Breakfast (bnb.ch) nebo kempů, jejichž nabídka je rovněž široká, pro příklad – jen v okolí Interlakenu, půvabné oblasti Jungfrau, jich naleznete celkem dvacet.*



### Švýcarsko na kole

Milovníkům horských kol splní Švýcarsko i ty nejdůležitější sny. V posledních letech se zde stále budují nové trasy pro singletraily a jde jen o to vybrat si náročnost podle vašich dovedností. Na předních místech u vyznavačů MTB stojí Davos Klosters, Samnaun a celá oblast Engadin nebo i Champéry na pomezí Švýcarska a Francie. Naopak trasy pro cyklo pohodáře najdete v okolí jezer a podél řek. Švýcarsko má ale i mimořádně dobře vybudovanou síť pro stále více oblíbená elektrokola.

### Švýcarské chuťovky

K cestování neodmyslitelně patří otestování místní kuchyně. Švýcarsko má své proslulé produkty – sýr a čokoládu, ale i mnoho dalších rozličných regionálních specialit. V Graubündenu byste měli ochutnat vydatnou polévku Gerstensuppe, hutný Nusstorte, sušené maso Bündnerfleisch nebo likér Röteli. V centrálním Švýcarsku zajedte do půvabného údolí Emmental, kde navštívte sýrárnu v Affolternu a výrobu sušenek Kambly v Trubschachenu. Ve Wallisu nesmíte vynechat tradiční sýrové pokrmy raclette a fondue a nezapomeňte také na růsti nebo speciality z kaštanů. Švýcarsko je i producentem vína, k nejproslulejším patří strmé vinice Lavaux nad Ženevským jezerem, které jsou zapsány na seznamu světového dědictví UNESCO. Skvělá vína produkuje dále Wallis, Ticino i Graubünden.



### Švýcarská nej

Švýcarsko se pyšní mnoha evropskými a světovými nej. Můžete se zde například projet nejstrmější zubačkou světa na horu Pilatus nad Lucernským jezerem. Pokochat se pohledem na nejdelší evropský pevninský ledovec 24 km dlouhý Aletsch – to se vám podaří ideálně při pěších túrách v oblasti Aletsch Arena a Belalp. Nebo se projet po tratích půvabné Rhétské dráhy, která sice překonává rekordní stoupání a klesání bez použití ozubnice, ale o to více na ní najdete jedinečných viaduktů a tunelů. Jako jediná alpská dráha je zapsána i na seznamu kulturního dědictví UNESCO. K návštěvě láká i nejoblíbenější vrchol Jamese Bonda Schilthorn s otočnou restaurací Piz Gloria a adrenalinovou procházkou po visutém chodníku ve stanici Birg. A jestli toužíte vyzkoušet paragliding, tak právě tady jsou ideální podmínky.



#### Švýcarsko na jedno kliknutí

Bližší a aktuální turistické informace o Švýcarsku naleznete na webu [MojeSvycarsko.com](http://MojeSvycarsko.com), kde si také můžete objednat tištěné mapy a brožury zdarma k zaslání poštou. Nezapomeňte sdílet vaše zážitky ze Švýcarska na Instagramu s hashtagem #MojeSvycarsko – ty nejzajímavější fotografie budou uveřejněny v nadcházejícím vydání tištěného magazínu SWISSmag.

**Švýcarsko.**





## Davos Klosters – Sports Unlimited



ŠVÝCARSKO

Davos Klosters je prázdninovým cílem skýtajícím tisíce možností: lyžování s dobrými sněhovými podmínkami, rozlehlou sítí běžeckých tratí, všestranné nabídky sportovního vyžití na ledě, a ještě spoustu dalších. K tomu všemu se Davos Klosters pyšní známkou kvality «Family Destination», která je udělována prázdninovým destinacím, které zaměřují svoji nabídku na potřeby dětí a jejich doprovodu.

### Momenty štěstí na prašanu

Návštěvníky čeká s celkem šesti ski-areály a 300 kilometry sjezdovek těžká volba: Madrisa a Rinerhorn jsou ski-areály ideální pro rodiny, Jakobshorn na Fun-Mountain pro freestylery a milovníky Après-ski, Parsenn je typický svými širokými sjezdovkami, Pischcha je rájem pro sjezdy mimo sjezdovku a Schatzalp je ski-areálem ideálním pro lyžaře, kteří si potrpí na pohodlný sjezd.

#### Tipy

- Parsenn/Gotschna: na Parsennu z Weissfluhgipfel do Küblis překonat převýšení přes 2000 metrů
- Pischcha: v nedotčené přírodě zajat první stopu v čerstvém hlubokém sněhu
- Madrisa: Madrisa-Land nabízí skvělou zábavu a sněhové radovánky
- Jakobshorn: užít si Kafi Sex na slunečné terase legendární Jatzhütte

www.davos.ch/zima

### Singletrailový ráj Alp

Davos Klosters patří k nejatraktivnějším bikovým destinacím v alpské oblasti. Alpské traily slibují mnoho zábavy při sjezdu a fantastické bikové a přírodní zážitky. Pěší turisté a horští cyklisté mohou používat stejné stezky – na trailovou toleranci klademe velký důraz. Náš trailový tým se průběžně stará o údržbu, resp. o stavbu nových částí trailů.

#### Tipy

- IMBA Alps Epic Trail: jedinečný zážitek z jízdy na nejdelším singletrailu Švýcarska
- Bahnentour Davos Klosters: ultimativní Enduro zážitek s 10000 výškovými metry
- Davos Adventure Park: zábava a akce s dropy, pumtrackem, skoky a NorthShore sekce
- Freeridová sjezdovka Gotschna: lahůdka pro odvážné s více jak 200 ostrými zatáčkami a 30 dropy

www.davos.ch/leto



*Andrea Drengubáková studovala management sportu a nyní pracuje jako reportérka, moderátorka a influencerka. Je vášnivým outdoorovým nadšencem, zná téměř každý MTB a lyžařský resort v Alpách.*

**Andreo, velmi často cestuješ po Alpách. Co tě na horské krajině fascinuje?**

Ta jedinečná atmosféra, která je trochu jiná v zimě a trochu jiná v létě. V obou ročních obdobích mě fascinují horské scenérie, které vytvořila sama příroda a člověk si tu přijde jako v úplně jiném světě. Zimní atmosféru si ráda doplním o vůni svařáku, v létě pak v horách nepohrdnu Aperolem Spritz :-)

**Také Davos Klosters jsi poznala během několika návštěv. Kdy to vlastně bylo?**

Davos Klosters jsem poprvé navštívila v zimě jen na jeden den, když jsem před lety studovala na Erasmu u jezera Bodensee. Už tenkrát jsem věděla, že se sem musím vrátit, protože ten jeden den nestačil. Po pár letech jsem se vrátila do Davosu v létě už jako reportérka a enduro závodnice a byla jsem velmi mile překvapená, jaké množství přírodních trailů se tu dá na kole jezdit. Tak pestré bikové možnosti v horách jsem zatím jinde nezažila.

**Davos-Klosters je u návštěvníků z Česka čím dál oblíbenější. Čím to podle tebe je?**

Možná by byl oblíbený už daleko dříve, ale u nás dlouho zůstávala zakořeněná myšlenka, že je Švýcarsko drahé. Až v posledních několika letech se dozvídáme o možnostech výhodných pobytů, takže dávno neplatí, že se cena pobytu ve Švýcarsku o tolik výrazně liší, než jinde v horách. Češi navíc začínají v posledních letech objevovat a poznávat, takže klasická dovolená u moře v Chorvatsku jde do pozadí. Na Davosu je láká hlavně rozmanitost aktivit od turistiky, přes trailbiking, windsurfing až po rodinné aktivity a samozřejmě neobyčejně krásná příroda.

**Co odlišuje Davos-Klosters od jiných destinací?**

Atmosféra. Ta je tu totiž něčím trochu jiná, než v jiných alpských střediscích. Těžko to vysvětlit. Nejlépe to pochopíte tak, když do Davosu přijedete na lyžovačku, vyvezete se lanovkou na Jatzhütte, lehnete si do lehátka pod palmou a za zvuku pohodové hudby s drinkem v ruce si vychutnáváte západ slunce nad zasněženými vrcholky.

**Co bys hostům obzvláště z Česka z davoské nabídky doporučila?**

Určitě je skvělé využívat kartu hosta, kterou dostanou v jakémkoli ubytování. S ní pak mají zdarma všechny lanovky v okolí a taky vlak na trase Davos-Filisur. Doporučuji nechat se vyvézt na každý vrchol, protože každý je trochu jiný. Zatímco z Jakobshornu se spouští nejdelší singltrail Švýcarska Alps Epic Trail (cca 40 km) a jde o takové „must-ride“ hlavně pro milovníky mountainbikingu, vrchol Madrisa je zas rodinně zaměřený a tamní obrovské dětské hřiště si možná budou chtít zkusit i dospělí – hlavně ty obří skluzavky. :)

**Máš nějaký další tip, když pomínu lyže a kolo, co návštěvník určitě musí zažít (aktivitu, restauraci apod.)?**

Neobvyklým zážitkem může být koupačka ve vířivce přímo na sjezdovce před chatou Jatzhütte v nadmořské výšce 2 560 m! Ručník vám tu za malý poplatek zapůjčí a k dispozici je místo na převlečení. K tomu si domyslete hudbu a horská panoramata a nebudete chtít vylézt! :)

Destination Davos Klosters  
Talstrasse 41  
7270 Davos Platz  
Tel. +41 81 415 21 21  
info@davos.ch  
www.davos.ch/leto  
www.davos.ch/zima







## Diavolezza



ŠVÝCARSKO

*Zimní sezóna na „dábelské hoře“ začala v sobotu 19. října 2019. Diavolezza ale představuje víc než jen perfektně upravené svahy usazené ve fantastické scenérii. Je to také mekka freeriderů a skitouringu s lehce dosažitelnými vrcholy Piz Palü a Piz Bernina. Dalším zážitkem na této hoře je úplňková lyžařská akce „Glüna Plaina“, dobrodružný svět ledovců Berniny a sjezd po ledovci do Morteratsch.*

### Spánek ve 3000 metrech nad mořem

Horolezci a skialpinisté mohou přenocovat v horské chatě na Diavolezze jedenáct měsíců v roce ve společných ložnicích nebo v pohodl-



©Gian Andri Giovanoli

ných 2 a 4lůžkových pokojích. Čeká je nocleh v téměř 3000 m nad mořem, vysoko nad ledovci Morteratsch a Pers v srdci ohromující alpské arény. Gurmány uspokojí nabídka stylové restaurace nebo bistra.

### Sjezd po ledovci Diavolezza

Mimořádným zážitkem je 10 km dlouhý sjezd okolo mohutné Piz Palü po ledovcích Pers a Morteratsch. Sjezd je vyznačen žlutě, terén je zabezpečen, ale neupraven. Užijete si lyžovačku jak to bývalo kdysi!

### Glüna Plaina

Lyžařské svahy osvětlené svitem měsíce a blyštícím se sněhem, to je Glüna Plaina. Úplňkový lyžařský zážitek si můžete užít čtyřikrát za lyžařskou sezónu. Odehrává se uprostřed nejvyšších vrcholů východních Alp, které získávají zvláštní kouzlo ve světle úplňku a vyvolávají bázeň a úctu v lidských srdcích.

### Diavolezza Challenge

Tato celoroční skitouringová trasa vede z údolní stanice lanovky mimo sjezdovky přímo na horní stanici. Překonává výškový rozdíl 890 m. Tato trasa představuje bezpečnou a jasně značenou cestu, vhodnou i pro méně zkušené lyžaře. Lyžaři se mohou hodnotit pomocí bezplatné aplikace Corvatsch Diavolezza Lagalb. Všichni uživatelé této aplikace jsou automaticky zařazeni do slosování o zajímavé ceny.

## Léto na Diavolezze

### Via ferraty, ledovcová túra a vířivka nad ledovci

Stát mezi rozeklanými velikány, jimž vévodí Piz Bernina, je opravdu ohromující přírodní divadlo. Pokud jste v dobré fyzické formě, jistí v nohou a nevádí vám výšky, vydejte se na via feratu na Piz Trovat, lezeckou cestu jištěnou lany, která nabízí výběr lehčí i těžší varianty.

Dalším tipem je ledovcová túra z horní stanice Diavolezzy přes mohutné ledové masivy ledovců Pers a Morteratsch dolů k železniční zastávce Rhétské dráhy - Morteratsch. Na úžasně ledovcové túře vás vede horský vůdce, jste jištěni mačkami a lanem. Přes působivé „Cambrena querries“ a „Crap Pers“ půjdete fascinujícím světem ledovců až k úpatí hory Piz Palü.

Pro hlubší pochopení historie Diavolezzy doporučujeme poslechový program Audio Tour Diavolezza. Během výstupu z údolní stanice na vrchol Diavolezzy vám bude fiktivní horský vůdce Flurin vyprávět zajímavé příběhy a pohádky o této dábelské hoře.

Za příhodného počasí si můžete udělat piknik ve výšce 3066 m s ohromujícími výhledy. Na horské chatě Diavolezza vás vybaví piknikovým košem a dřevem na otop. Zůstanete-li přes noc, vychutnáte si nejen večeri, ale také úžasnou hvězdnou oblohu, a to možná přímo z venkovní výřivky!

## Bernina Express – vlakem od ledovců až k palmám

Cestovat k blyštivým ledovcům a potom zpět dolů mezi listy palm – cestování na palubě Bernina Expressu je jedinečný zážitek. Koleje Rhétské železnice nespojují pouze sever a jih. Je to červené vlákno vedoucí na své cestě do Itálie přes tři jazykové oblasti kantonu Graubünden. Příroda se zde setkává s kulturou, a to speciálně v části trati, která je zařazena na seznam památek světového dědictví UNESCO. Překonat 55 tunelů, 196 mostů a stoupání až 70 % nepředstavuje pro tento panoramatický vlak žádný problém. Nevyužívá přítom ozubených kol!

Drsná, ale lákavá krajina, ledovce stékající dolů po bocích hor a dotek italského „dolce vita“ stylu na závěr cesty. To dělá z této trasy něco zcela jedinečného ve své kategorii.



### Světové dědictví UNESCO



Železnice z Thusis do Tirana je na seznamu UNESCO od r. 2008 jako jedna ze tří výjimečných tratí zařazených do seznamu. Trať samotná je přes 100 let stará a představuje skutečně ohromující svědectví o zdatnosti tehdejších inženýrů a plánování tratí. Dráha tvoří harmonický celek s okolním prostředím, a to v délce více než 122 km. Také samotné stavby jsou úžasně – spirálové tunely, vzdušné viadukty a bezpečnostní galerie se snoubí s okolní přírodou v dokonalé jednotě. Technika a příroda se na tomto severojižním spojení skrz švýcarské Alpy stávají jedinou veličinou. Cestování Rhétskou dráhou proto není pouze pro milovníky železnic, ale je stejně fascinující i z hlediska přírodního a kulturního. Jednoduše – zážitek pro každého.

www.diavolezza.ch  
Jízdu vlakem Bernina Express si můžete rezervovat na:  
www.berninaexpress.ch  
nebo u „Railservice“ Rhétské dráhy: railservice@rthb.ch  
Tel: +41 (0)81 288 65 65







## Saas-Fee v údolí Saastal – turistický ráj pro každého



Nejvyšším vrcholem, který Švýcarsko nesdílí se žádnou jinou zemí, je Dom vysoký 4 545 metrů. Dalších osmnáct(!) čtyřtisícovek obklopuje okouzující údolí, v němž najdeme rázovitá městečka s typickými dřevěnými domky, ale také s bohatou nabídkou ubytování, a především možností využívat v létě lanovky a autobusy zdarma.

Walliské údolí Saastal najdeme u hranic s Itálií. Díky impozantním výškovým rozdílům mezi dnem údolí a okolními hřebeny bychom srovnatelnou krajinu i v rámci celé Evropy hledali jen obtížně. Kolorit zasněžených hor doplňují historicky původní městečka Saas-Almagell, Saas-Balen, Saas-Grund a Saas-Fee.

V modernější zastávě často objevíme fotogenické dřevěné domečky, z nichž mnohé slouží svým majitelům i několik set let.

Kromě široké nabídky běžných volnočasových aktivit se Saas-Fee pyšní i lyžařským střediskem vysoko na ledovcích, které je v provozu opravdu po celý rok. V nižších polohách mají turisté k dispozici dobrých 350 km značených turistických cest nejrůznější obtížnosti.

### Dechberoucí stezka pod čtyřtisí- covkami tzv. Weg der 4 000er

Trasa, kterou by si při pobytu v Saas-Fee rozhodně neměl nikdo nechat ujít, se nachází v oblasti Hohsaas v nadmořské výšce 3 142 m, 1,4 km dlouhý okruh nabízí výhledy na všech 18 čtyřtisícových vrcholů. Cestu lemují kamenné mužíky s informačními tabulemi ke každé hoře, kterou turista vidí před sebou. U jednoho speciálního „mužíku přání“ je možné přidat svůj kámen se svým vlastním přáním. Na začátek trasy lze dojet lanovkou z městečka Saas-Grund.



Stejnou lanovkou se dostanete také do me-  
zistanice Kreuzboden (2 400 m n. m.), kde si  
v létě snadno udělají program příslušníci všech  
věkových skupin. Návštěvníci mohou podniknout  
například společné vaření v horské restauraci  
Kreuzboden, absolvovat kurzy jógy anebo pro-  
cházku po ledovci s průvodcem.

Na Kreuzboden začíná také náučná stezka přes  
alpské louky (tzv. Alpenblumenpromenade).  
Na této tříhodinové, přibližně 9,4 km dlouhé pro-  
cházkě dolů z kopce do Saas-Grund (1 559 m n. m.)  
budete obdivovat kromě prastarých modřínů  
i více než 240 druhů alpské květeny.

Kdo upřednostňuje pohodlnější cestu, tomu lze  
doporučit cca. hodinovou procházku, vhodnou  
i pro kočárky vedoucí ze Saas-Grund podél  
ledovcové říčky Vispa do Saas-Balen. Symbo-  
lem městečka jsou historické, pozdně barokní  
kruhové kostely a impozantní, přes 40 m vysoký  
vodopád Fellbach. Cesta opačným směrem proti  
proudu říčky Vispa vede do městečka Saas-Al-  
magell a dále na vzdálený konec údolí. Oblíbeným  
i mezi běžci a cyklisty je 8 km dlouhý okruh okolo  
přehrady Mattmark.

Ze Saas-Almagell zhruba za hodinu dojdete po  
malebné lesní promenádě mírným stoupáním  
do Saas-Fee, které je položené o 200 m výše.  
K odpočinku láká restaurace Bodmen s malou  
zoologickou zahradou, která se nachází přibližně  
v polovině trasy.

### Krmení svišťů

Svišťí stezka vedoucí ze čtvrti Wildi v Saas-Fee  
je skvělým tipem pro rodiny s menšími dětmi.  
Po idyllické lesní pěšině se dostanete do místa  
zvaného Stafelwald. Zdejší louku obývají ob-  
zvláště důvěřiví svišťi, kteří se těší ze všech  
přinesených buráků a mrkví.

### Moje první čtyřtisícovka

Máte-li mezi nesplněnými sny výstup na vaši  
první čtyřtisícovku, tak toto přání se může splnit

právě zde výstupem na horu Allalinhorn.  
Při dobré kondici můžete magickou čtyřtisícovou  
hranici překonat již za 2,5 hodiny. Jednoduše  
vyjedte kabinkou a „alpským metrem“ na stanici  
Mittelallalin, posilněte se v neuvěřitelně položené  
otáčivé restauraci na světě ve výšce 3 457 m  
a pod vedením zkušeného horského vůdce může-  
te směle vyrazit.

### Gorge Alpine – ve stopách Indiana Jonese

Mimořádné dobrodružství zažijete v kaňonu  
Gorge Alpine. Je to divoce rozebraná soutěska,  
spojující Saas-Fee a Saas-Grund, do níž smíte  
vstoupit jen s horským průvodcem. Kvalitně  
zajištěná trasa vede po strmých skalních srážech  
podél vodopádů, přes visuté mosty, římsy  
a žebříky. Třešničkou na dortu jsou sjezdy na  
kladce (zip-line), nepálský most či houpačka přes  
roklinu.

### Lanovky v ceně již od prvního přenocování

Ohledně příjezdu automaticky obdržíte kartičku  
tzv. Bürgerpass, se kterou máte již od prvního  
přenocování v údolí naprostou většinu lanovek  
úplně zadarmo. Mimo to neplatíte ani využití  
místních žlutých autobusů, které v pravidelném  
intervalu projíždí všechna čtyři městečka v údolí  
Saastal a zajíždí až k nádraží v Brigu na hlavní  
železniční trati.



Saastal Tourismus AG  
Obere Dorfstrasse 2  
CH-3906 Saas-Fee, Switzerland  
T: +41 27 958 18 58  
E: support@saas-fee.ch  
saas-fee.ch





## Dračí hora Pilatus – 2 132 možností nad mořem



ŠVÝCARSKO

*Pilatus je nejen výraznou kulisou Luzernu, malebného městečka s více než 80tisíci obyvateli ve středním Švýcarsku u jezera Vierwaldstättersee, ale i tajemnou horou opředenou legendami a pověstmi o dracích. Pro místní i návštěvníky je zároveň velkým turistickým rájem. Ve výšce 2 132 m n. m. se navíc nachází dva hotely, restaurace a seminární centrum.*

Turisté oceňují velké množství stezek s fantastickými výhledy na Luzern, jezero Čtyř kantonů a hřebeny Alp. Lze dohlédnout až k Černému lesu v Německu či na pohoří Jura na hranicích s Francií. Nejméně náročné, 10minutové výstupy vedou na vrcholky Oberhaupt a Esel. Túra na nejvyšší bod Tomlishorn trvá od horní stanice lanovky přibližně 45 minut a na naučné stezce je též popsáno na tabulkách 100 různých rostlin



a květin v angličtině, němčině a latině. Přibližně 30minutový okruh Dračí galerie vede částečně nitrem hory.

Zdatné turisty nadchne čtyřhodinový výstup na Pilatus od břehů jezera v Alpnachstadu anebo z Kriense. Řada dalších stezek začíná také u mezistanic kabinkové lanovky Krienseregg a Fräkmüntegg. Zde navíc můžeme strávit nezapomenutelný den v největším lanovém parku středního Švýcarska.

Připraveno je 10 okruhů různé obtížnosti pro dospělé a děti od 8 let. „Ziplajny“, volný pád z 20 metrů a různé prolézačky ve vzduchu zvýší adrenalin každého milovníka lanových parků. Děti od 4 let navíc očekává speciální trasa věnovaná dračímu maskotu „Pilu“. Nově se též můžeme proletět na FlyLine Dragon Ride ze stanice Fräkmüntegg. Během dvouminutového letu, kdy nemusíme nic dělat (zabrzdení budeme automaticky), si užíváme skvělých výhledů. Cíl je u nově vybudované dřevěné salaše, kde si můžeme opéct vlastní nebo v salaši zakoupené špekáčky. Nová je rovněž stezka v korunách stromů hned vedle lanového parku. Zdarma se projdeme mezi stromy a dozvíme se z tabulek v angličtině a němčině bližší informace o flóře a fauně v lesích Dračí hory.



Na Pilatus lze vyjet od května do listopadu nejstrmější zubačkou světa z vesničky Alpnachstad anebo téměř celoročně kabinkovou lanovkou z Kriense na předměstí Luzernu. Jízda nejstrmější zubačkou světa je neuvěřitelným zážitkem. Jedinečný systém curyšského inženýra Lochera používá dvě ozubená kola ležící horizontálně naproti sobě, doplněná koly vodícími.

### Vyhrejte přenocování na vrcholu Pilatus

Hlavní cenou letošní fotosoutěže Alpenvereinu OEAV. CZ je voucher zahrnující: 1x nocleh pro 2 osoby v hotelu Kulm\*\*\*\*, zpáteční jízdenku na lanovku/zubačku, snídaně a 4chodovou večeři.

www.oeav.cz/fotosoutez



Kolej vede celých 4 618 m po zdi, aby byl dodržen maximální sklon 48 %. Když Eduard Locher přišel s nápadem vybudovat nejstrmější zubačku světa na Dračí horu, nikdo mu nevěřil, že tak smělá myšlenka může být uskutečněna. Nyní je světovým unikátem a obdivována turisty z celého světa. Nejvíce návštěvníků je ale místních, kteří se těší chození po horách s nezapomenutelnými výhledy na alpské štíty a okouzující dálky.

Někteří turisté si ticha přírody a jedinečných výhledů na západ a východ slunce z výšky 2 132 metrů vychutnávají během přespání v hotelu Bellevue\*\*\*\* anebo v historickém hotelu Pilatus Kulm\*\*\*\*. V bytovacím balíčku je zahrnuta zpáteční jízdenka, aperitiv se sýrem z alpské sýrárny na hoře Pilatus, večeře se čtyřmi chody a bufetová snídaně. Posilnění lokálními pochoutkami můžeme vyrazit na některou z celodenních túr.



### Kozorožčí safari

Na Pilatusu můžeme obdivovat nejen fascinující výhledy a krásu Alp, ale zažít i nezapomenutelné momenty během Kozorožčího safari. Nabídka zahrnuje zpáteční jízdenku na Pilatus, průvodce a ubytování s polopenzí. Místní průvodce nám život kolonie 100 kozorožců žijících na Pilatusu přiblíží a z bezprostřední blízkosti ukáže. Večer po setkání u aperitivu následuje přednáška nejen o jejich původu a životě, ale i o dalších zvířatech žijících na Dračí hoře. Brzy ráno se po posilnění u kávy a čaje vydáme na výšlap k nejvyššímu vrcholku Tomlishorn, kde budeme krále Alp v ranním tichu hor pozorovat.

Kozorožci do 18. století na Dračí hoře volně žili. Poté byli na přání královských rodů vyhubeni a na Pilatusu opět v roce 1961 vysazeni.

Pilatus-Bahnen  
Schlossweg 1, 6010 Kriens  
Tel. +41 (0)41 329 11 11  
info@pilatus.ch  
www.pilatus.ch





## Schilthorn – zažijte adrenalin i relaxaci



ŠVÝCARSKO

Návštěvníci vesničky Mürren a vrcholu Schilthorn se mohou kochat výjimečnými výhledy na vysokohorskou alpskou krajinu již vévodí vrcholy Eiger, Mönch a Jungfrau zařazené dokonce na seznam světového dědictví UNESCO. To vše dělá z oblasti skvělou lokalitu pro nezapomenutelné výlety nebo pro cestu zpět v čase do světa Jamese Bonda – Agenta 007.



© Schilthorn Cableway Ltd.

### Výhledy, které si vás podmaní

První otočná restaurace na světě se otočí kolem své osy jednou za 45 minut. Návštěvníkům umožňuje v tichosti a poklidu vnímat krásu alpské krajiny. Restaurant otáčející se o 360 stupňů vabí své hosty na bohatou svačinku Jamese Bonda 007 nebo delikatesní oběd, zatímco ohromující panorama hor plyne okolo.

### Ve stopách tajného agenta 007

Až se dostatečně pokocháte oslňujícím výhledem z pozorovací plošiny, pozve vás BOND WORLD k putování ve stopách tajného agenta 007. Od října roku 1968 do května 1969 byl Schilthorn filmovou kulisou ikonické „Bondovky“ Ve službách jejího veličenstva. Otočný restaurant ve filmu představoval sídlo hlavního padoucha filmu Blofelda a jmenoval se Piz Gloria. Toto jméno si podnik ponechal až do dnešních dnů. Zážiteková výstava v prvním patře vrcholového centra popisuje sedm klíčových filmových scén a podává zajímavé zákulisní informace z natáčení.

### Vzrušení na hoře Birg

Stezka v oblacích SKYLINE THRILL obtáčí mezitranici lanovky Mürren - Schilthorn na hoře Birg. Odtud můžete pokračovat stezkou pro dobrodruhy „THRILL WALK“ dolů mezi kolmé stěny impozantního skalního masivu. Jištění ocelovým lanem si užijete nejrůznější zábavné prvky. Najdete zde několik opravdu hodnotných míst pro fotografování.

### Mrazení ve vesničce Mürren

Mürren je opravdovou lahůdkou mezi alpskými vesnicemi, a to i ve švýcarském kontextu. Stylová stavení rozestá po slunečně stráni vysoko nad údolím Lauterbrunnen vytvářejí nádhernou scenerii, kterou rozeznávají kravské zvonce. Z výšky 1 600 m n. m. je panorama ledovcových štítů jako na dlani. Ubytování si zde vybere každý. Od 4\*\*\*\* a 3\*\*\* hotelů s úžasnými výhledy po hostely nebo lodže. Lepší místo pro pobyt ve Švýcarských Alpách byste hledali opravdu těžko.

### Turistické cesty pro všechny

Rozsáhlá a dobře udržovaná síť turistických chodníků se proplétá malebnou horskou krajinou na úpatí Schilthornu. Ideálním výchozím bodem je stanice lanovky Allmendhubel (1 907 m). Chodníky Northface Trail a Mountain View jsou pouze dva příklady z nekonečné řady možností zdejších túr. Stejně tak budou ze zdejších trailů a stezek nadšení i horští cyklisté.



© Schilthorn Cableway Ltd.



© Markus Zimmermann for Schilthorn Cableway Ltd.

### Adrenalinový rauš na ferratě

Vyznavači vzrušení z výšek by rozhodně neměli minout ferratovou cestu Mürren – Gimmelwald. Tato skvěle jištěná „železná cesta“ je dlouhá přes 2,2 km, přičemž klesá přes 300 výškových metrů z Mürrenu do Gimmelwaldu a nachází se ve výšce až 600 m nade dnem údolí. To je skutečný adrenalinový zážitek! V Gimmelwaldu najdete také skalní lezeckou stěnu.

### Pro rodiny a horaly: FLOWER PARK a SKYLINE CHILL na hoře Allmendhubel

Ve výšce 1 907 m n. m. si dospělí budou užívat delikátní, tradiční švýcarská jídla a kochat se výhledy v panoramatickém restaurantu s velkou sluneční terasou, zatímco děti se mohou vyřádit na zážitkovém dětském hřišti FLOWER PARK.

### Schilthorn ze vzduchu

Oblast Mürren – Schilthorn je oblíbená také mezi vyznavači paraglidingu. Po startu paraglidisté kloužou 700 m vysoko nad údolím na přistání ve Stechelbergu. Toužíte-li si na vlastní kůži vyzkoušet pohled na svět z ptáčích perspektivy, ideální volbou pro začátek je tandemový let s profesionálním pilotem.

### Sportovní divadlo s ďábelsky odvážnými atlety

Inferno Triathlon je výzva pro nejlepší: 3,1 km plavání v jezeře Thun, následuje cyklistický silniční závod o délce 97 km do Grindelwaldu s celkovým stoupáním 2 145 m. Atleti poté vymění silniční kola za horská a čeká je další etapa, dlouhá

30 km přes horské sedlo Kleine Scheidek do Stechelbergu (stoupání celkem 1 180 m). Poslední etapa rozhodně není ta nejtěžší – 25 km horského běhu se stoupáním 2 175 m k cílové pásce na hoře Schilthorn. Skutečně pekelný testík výdrže.

Zakoupíte-li si Mürren – Schilthorn Holiday Pass (květen – říjen), nic vám z lákavé nabídky regionu neunikne. Tento lístek opravňuje držitele k využívání všech dopravních zařízení v oblastech Mürren – Schilthorn a Isenfluh s platností 4 nebo 6 po sobě jdoucích dnů.



© Schilthorn Cableway Ltd.

Rezervace jízdenek a informace:  
SCHILTHORN CABLEWAY LTD.  
Höheweg 2, CH-3800 Interlaken  
www.schilthorn.ch | www.alpenruh-muerren.ch





## Jungfrauoch – střecha Evropy



ŠVÝCARSKO

*Ledový vzduch vám proudí kolem obličeje, sníh křupe pod nohama a ohromující výhled vám téměř vyrazí dech. Na jedné straně dohlédnete přes nížiny Mittellandu až do francouzského Vosges, na druhé straně se rozkládají mrazivé sněhové pláně Aletschského ledovce obklopeného čtyřmi čtyřtisícovými vrcholy. Jakmile vystoupíte ve stanici Jungfrauoch (3 454 m n. m.), s prvním krokem ucítíte, že jste v úplně jiném světě. To prostě musíte zažít!*

### Střecha Evropy a jak se tam dostanete

Ze stanice Interlaken Ost vás do Lauterbrunnenu nebo Grindelwaldu pohodlně doveze železnice.

Zde přeseďte na zubačku Wengernalp a překonáte 1 000 výškových metrů do stanice Kleine Scheidegg, kde již máte svět hor na dosah ruky. Odtud až na Jungfrauoch – střechu Evropy – vás vyveze železnice Jungfraubahnen. Na cestu z Interlaken si vyhraďte dvě hodiny. Trať na Jungfrauoch je otevřena celoročně.

### Trať Jungfrau: Kamenitá cesta k projektu století

Vrcholy Eiger, Mönch a Jungfrau vždy fascinovaly básníky, malíře a učence. Milovníci těchto hor také jako první vyslovili přání vystavět zde železnici. Toto přání se stalo skutečností na konci 19. století. Velké množství horských železnic bylo vystavěno během období „švýcarské horečky horských železnic“. Vrcholem tohoto snažení je právě trať Jungfraubahn. Tato stavba století bezpečně přepravuje cestující od roku 1912, a to stále po stejné trase na zastávku Jungfrauoch, vlakové nástupiště s nejkrásnějším výhledem v celých Alpách.



## Projekt lanové dráhy typu V

### Nejnápaditější současný projekt výstavby v Alpách

Lanová dráha, která bude v provozu od prosince 2020, naváže na tradici vizionářských stavebních projektů železnice Jungfrauoch mezi lety 1896 a 1912. Kabina na třech lanech svezce cestující z nového terminálu v Grindelwaldu na ledovec Eigergletscher a nová desetimístní visutá kabina bude jezdit na Männlichen. Výrazně tak ušetříte čas strávený přepravou, neboť cesta z Interlaken za nezapomenutelnými výhledy se zkrátí o 47 minut! Nehledě na komfortní přestup z vlaků a autobusů na novém terminálu, který je považován za nejlepší projekt svého druhu v Alpách s obchody, jídelnou a lyžárnou. K výhodám projektu bezesporu patří i umělecky hodnotné pojetí visutých kabin Eiger Expressu a GGM. Lanová dráha bude v provozu celoročně.

Za zmínku stojí, že z projektu, který má celkový rozpočet 470 milionů CHF, profituje již od počátku celý region. Ke konci roku 2018 byly rozděleny objednávky ve výši okolo 100,5 milionů CHF firmám z Bernských Alp. Celkově bylo zapojeno do výstavby 30 společností, z nichž 21 je místních. V současnosti je do této jedinečné stavby zapojeno okolo 250 externích pracovníků, zejména projektantů a stavebních dělníků.

Stavba železniční trati Jungfraubahn byla pionýrským projektem v rozvoji Alp. Byla doprovázena řadou úskalí a dramát. Krůček za krůčkem postupovali vizionáři výstavby za svým cílem. Nejprve prorazili tunel masivem hor Eiger a Mönch, následně do sedla Jungfrauoch.

Informace a kontakt:  
Rail Info Interlaken  
Höheweg 35  
Tel: +41 33 828 72 33  
E-mail: [info@jungfrau.ch](mailto:info@jungfrau.ch)  
[www.jungfrau.ch](http://www.jungfrau.ch)

**JUNGFRAU**  
**TOP OF EUROPE**





## Švýcarsko: lyžování po celý rok

*Kdybyste v Alpách hledali oblast, ze které je dostupné nejlepší lyžování po celý rok, pravděpodobně by vám vyšlo nějaké místo ve Švýcarsku – jsou tu totiž nejen vysoké hory s rozmanitými terény, ale hlavně dlouhá lyžařská sezóna a množství i jistota sněhu.*

Právě sníh se dá považovat za nejcennější lyžařský artikl Švýcarska. I v současnosti, kdy vnímáme, že zimy jsou „jiné“, méně vyzpytatelné než dříve, si mnohá švýcarská střediska mohou dovolit „luxus“ v podobě závislosti na přírodním sněhu. Zasněžovací infrastruktura tak nezřídka jistí jen níže položené dojezdy do údolí nebo vybrané páteřní tratě areálu. Průměrná nadmořská výška lyžařských terénů totiž o stovky metrů převyšuje ty u alpských sousedů na jihu a východě. A výška sněhové stěle „funguje“. Samozřejmě že případný teplý či suchý podzim se nepříznivě projeví na předvánoční lyžařské nabídce Švýcarska, ovšem během zimní sezóny a na jaře je hendikep v podobě menšího počtu zasněžovaných sjezdovek prakticky nepostřehnutelný. A právě jaro je jedním z nejpríhodnějších období k lyžařské návštěvě Švýcarska, neboť nabízí nižší mimosezónní ceny a ve vysokohorských areálech ještě výborné sněhové podmínky a plnohodnotný lyžařský provoz. I na podzim se však ve Švýcarsku některé areály otevírají dříve, než je zvykem v jiných zemích, a to i ty neledovcové, byť třeba jen s velmi skromnou nabídkou dvou tří sjezdovek.

### Proč má Švýcarsko tolik sněhu

Švýcarsko je klimaticky velice různorodé, což je dané výškou hor, které na návětrné straně zesilují srážkovou aktivitu, naopak na závětrné oblačnost rozpouští. Sněhovou nadílku tak kromě prosté nadmořské výšky zásadně ovlivňuje poloha toho kterého místa v rámci Alp, především z jaké světové strany se do něj dostávají srážky.

Nejobvyklejší směry, ze kterých přicházejí do švýcarských Alp sněhová mračna, jsou ty na „západní“ straně směrové růžice – od jihu přes západ až po sever. Alpský masiv se Švýcarskem táhne od jihozápadu k severovýchodu a největší



srážkové úhrny proto obvykle „narazí“ na severní stranu hor, která tvoří návětrí pro západní, severozápadní či severní proudění. Jižní okraj švýcarských Alp je zásobován sněhem téměř výhradně z jihozápadu či jihu.

Uvnitř Alp směrem k jihovýchodu srážek postupně ubývá s tím, jak se oblačnost „vyčerpává“ přechodem jednotlivých horských hřebenů. Jednoduše řečeno, dokud je vlhký vzduch nucen stoupat do hor, tak sněží či prší, jakmile klesá do nížin, srážky slábnou nebo zcela mizí.

Nejsušší jsou vnitroalpská údolí obklopená ze všech světových stran vysokými horami, přes které pronikne jen málo srážek – nejtýpčtějším „suchým“ údolím je Wallis na jihozápadě země, sušší klima má i Engadin na jihovýchodě. Zatímco údolí mohou být „suchá“, horské hřebeny převyšující je o tisíce metrů, si i tak přijdou na více než štědré srážkové úhrny.

Statistika říká, že zatímco na severním podhůří Alp, ale i v jižním Švýcarsku, spadne průměrně zhruba 2 000 mm srážek za rok, ve Wallisu je to místo jen 500 až 600 mm, v Engadinu pak 600 až 700 mm. V nížinách na sever od Alp je průměrné roční množství srážek okolo 1 000 až 1 500 mm. V průměru spadne v létě dvakrát tolik srážek co v zimě, výjimkou je Wallis. Srážky převážně ve formě sněhu padají v zimě v polohách nad 1 200 až 1 500 m n. m. a vytvářejí tak souvislou sněhovou pokrývku ležící několik měsíců.

Ve Wallisu je téměř padesát čtyřtisícovek a právě jejich výška způsobuje, že klima se kvůli návětrnému a závětrnému efektu výrazně liší od údolí k údolí. Severozápadní a severní hranici Wallisu tvoří hřeben Bernských Alp táhnoucí se od ma-

sivu Diablerets až k masivu Jungfrau s devítkou vrcholů přesahujících 4 000 m n. m. Jižní hranici Wallisu lemují hřebeny, v němž čtyřtisícovou hranici převyšuje hned 35 vrcholů. Na jihozápadě se ještě tyčí masiv Mont Blancu, na severozápadě pak nižší horská skupina Chablais. Nejvíce srážek padá v nejvyšších polohách na severní straně Bernských Alp, a to zejména při hranici s centrálním Švýcarskem – vlhkému proudění tu nestojí v cestě žádné vyšší hory, a zdejší čtyřtisícovky jsou opravdu mohutnou překážkou, zesilující návětrný efekt hor. Nejsušší je pak samotné údolí řeky Rhony.

Jedním ze sněhově nejlépe zásobených míst Švýcarska je průsmyk Grand St. Bernard, který dělí Wallis od italského údolí Aosta. Ačkoliv je součástí suššího vnitroalpského Wallisu, jeho poloha na jihozápadě hřebene Walliských Alp, kde působí spíš návětrí hor než jejich stín, mu zajišťuje v zimních měsících pětkrát tolik srážek co nedalekému, ale již horami „zastíněnějšímu“ Zermattu.



Podobně lyžařské oblasti Aletsch Arena nebo Crans Montana, rozkládající se na jižní straně Bernských Alp, získávají velký příděl sněhu od jihu, ačkoliv jsou umístěné „uvnitř“ Alp. Z jihu je totiž nestíní vyšší horské překážky, než jakými samy jsou.

Suchou vnitroalpskou zónou je také oblast Engadinu na jihovýchodě Švýcarska – na severu je stíněna masivem Silvretta, na jihu Berninou. Díky vysoké nadmořské výšce a z ní vyplývající trvanlivosti sněhu se přesto může těšit z vyhlášených sněhových podmínek.

Velmi vlhkou oblastí je severovýchod Švýcarska na jih od St. Gallenu nad Bodamským jezerem – hory tu sice nepřerůstají dvouapůltisícovou hranici, ale jsou výraznou a hlavně jedinou překážkou na severním podhůří Alp. Dominantní vrchol Säntis proto drží švýcarský rekord co do průměrného ročního úhrnu sněhu, tak co do absolutní naměřené výšky sněhu.



### Zermatt: nejjistější lyžování v Alpách

Vrchol Klein Matterhorn je s 3 820 m nejvyšší lanovkou zpřístupněnou lyžařskou výspou Evropy. Zdejší ledovcové sjezdovky jsou v provozu po celý rok a i v teplé polovině roku umožňují sjezd až s tisícimetrovým převýšením.

1 562 – 3 889 m n. m.  
322 km sjezdovek  
360 dní lyžařské sezóny

### Saas-Fee: mrazák mezi čtyřtisícovkami

Saas-Fee je horské letoviště sevřené opravdu monumentálními masivy, ze kterých jako divoké řeky stékají ledovce plné séraků, což vytváří jedinečnou kulisu. Kromě ledovce, který bývá v provozu od léta až do Velikonoc.

1 800 – 3 600 m n. m.  
100 km sjezdovek  
240 dní lyžařské sezóny

### Engadin Svatý Mořic: luxus v mnoha směrech

Náhorní plošina Engadin se světově známým snobským letovištěm je obklopena třítisícovými hřebeny, nad nimiž vyčnívá i jediná čtyřtisícovka východních Alp – Bernina. Už v říjnu se mohou díky zásobám sněhu z předchozí sezóny lyžaři sklouzout na sjezdovce pod vrcholem Diavolezza, která zároveň funguje i nejdéle do jara, obvykle ještě v květnu.

1 750 – 3 303 m n. m.  
330 km sjezdovek  
210 dní lyžařské sezóny





## Engelberg: sněhový trůn v srdci Švýcarska

Třítisícový Titlis je oblíbenou vyhlídkovou turistickou atrakcí po celý rok a po jeho značnou část se mohou lyžaři sklouznout na malém ledovci pod vrcholem, obsluženém sedačkou a vlekem. Unikátem je otáčivá lanovka, zpřístupňující nejvyšší vrchol.

1 050 – 3 020 m n. m.  
82 km sjezdovek  
210 dní lyžařské sezóny



## Samnaun / Silvretta Arena: výkonná lyžařská továrna

Zapadlá horská vesnička Samnaun, která si díky své historické nepřístupnosti vysloužila statut bezcelní zóny, je jedním z nejbližších švýcarských středisek, které překvapí sněhovou jistotou, velkolepým rozsahem sjezdovek od začátku až do konce sezóny a nakonec i nižší cenou, než by se dalo ve Švýcarsku čekat. Díky tomu, že sjezdovky tvoří jeden velký lyžařský komplex s rakouským Ischglem, je i cena skipasu „rakouská“, ve Švýcarsku tedy značně podprůměrná.

1 377 – 2 872 m n. m.  
238 km sjezdovek  
150 dní lyžařské sezóny

## Andermatt – Gemsstock: sněhový magnet uprostřed Alp

Sněhově velmi spolehlivým bodem na mapě Švýcarska je Andermatt, ležící na křižovatce cest ze severu na jih i ze západu na východ Alp, a tak poměrně spolehlivě získává sních za všech povětrnostních situací, navíc téměř třítisícový Gemsstock je pro něj dostatečně chladným úložištěm.

Během listopadu začíná víkendový provoz na přívětivých sjezdovkách se sedačkovou lanovkou kolem mezistanice, celá hora je pak v provozu až do začátku května.

1 441 – 2 963 m n. m.  
31 km sjezdovek  
180 dní lyžařské sezóny



## Davos Klosters: dobře dostupná metropole lyžařů

Davos se nachází na návětrné straně Rhétských Alp v jedné ze srážkově nejbohatších oblastí Alp, což v kombinaci s nadmořskou výškou (samotné město leží v 1 560 m) zajišťuje opravdu spolehlivé a štědré sněhové podmínky. Sezóna začíná již během listopadu, do plného provozu se dostává okolo Vánoc a trvá až do druhé poloviny dubna.

810 – 2 844 m n. m.  
239 km sjezdovek  
150 dní lyžařské sezóny

## Jungfrau: lyžování s příběhem

Lyžařské terény kolem Grindelwaldu, Wengenu a Mürrenu nedosahují ohromující nadmořské výšky, jsou ale slušně zásobené sněhem a některé lokality mají lyžařsky „atraktivní“ mikroklima.

796 – 2 971 m n. m.  
206 km sjezdovek  
150 dní lyžařské sezóny

## Aletsch Arena: lyžařský balkón nad největším ledovcem Alp

Aletsch Arena je rajskou lyžařskou vyhlídkou, odkud se můžete kochat panoramatem Walliských čtyřtisícovek i nejdelším alpským ledovcem. Panoramatický hřeben, z něhož stékají sjezdovky jako po velkolepé horské terase, je přitom také štědře obdarován sněhem – získává jej jak ze západu, tak z jihu a díky nadmořské výšce nad 2 000 m se tu i přes jižní orientaci svahů drží dlouho do jara.

1 848 – 2 869 m n. m.  
104 km sjezdovek  
120 dní lyžařské sezóny

Text: Radek Holub



### SNOW

Předplatné se slevou 80 Kč (20 %) obsahuje sedm vydání SNOW počínaje dnem objednávky. Obvyklá cena: 400 Kč, pro členy OEAV: 320 Kč. Ukázkové číslo zdarma (náhodný výběr z předchozí sezóny) zasílá redakce: [předplatne@snow.cz](mailto:předplatne@snow.cz)



### SWISSmag

SWISSmag se věnuje fenoménu Švýcarska a všem zajímavostem s ním spojeným. Vychází 2x ročně. V rámci dvouletého předplatného v ceně 200 Kč členové OEAV.CZ obdrží zdarma knihu GRAND TOUR - 111 TIPŮ.





## Švýcarsko Balkánu

*Černá Hora mne k návštěvě už dlouho lákala, a protože mám rád země, kde lze skloubit odpočinek s aktivním pobytem v přírodě, jednoho odpoledne jsme nasedli do auta a vyrazili. Popisovat cestu až na jižní hranici Chorvatska s Černou Horou nemá smysl, neboť tuto trasu většina Čechů velmi dobře zná, mnozí jistě daleko lépe než já, a bylo by to nošení dříví do lesa. Omezím se tedy jen na doporučení skvělé a bezesporu zajímavé zastávky v nádherném chorvatském přístavním městě Dubrovnik, která jako by předznamenávala to, co teprve přijde. Z Dubrovniku je to do Černé Hory už jen necelých čtyřicet kilometrů a první, co vás v Černé Hoře čeká, je zátoka Boka Kotorská.*

### Starobylými městy mořeplavců

První setkání s Černou Horou je skutečně fenomenální a zátoka Boka Kotorská nenechá nikoho na pochybách, že jste se ocitli na opravdu jedinečném místě. Budete-li mít dostatek času, rozhodně objedte celou zátoku. Čeká vás cesta dlouhá sto kilometrů, na které naleznete nezapomenutelné pohledy na starobylá města Perast a Risan, kde si dávno před mnoha lety stavěli svoje sídla kapitáni námořních lodí. V 18. století byla místní námořní flotila velice silná a mohla se hravě měřit s takovými městy,

jako byly například Benátky. Uvidíte tu mnoho sakrálních staveb a také paláce z řeckého mramoru se sochami a mozaikami. Opravdovou perlou je ale město Kotor. Však také proto sem připlouvají veliké výletní lodě z celého Jaderského moře. Staré centrum Kotoru má trojúhelníkový půdorys a je obeháno vysokým opevněním. Nebudu popisovat, jaké zajímavé stavby v tomto úžasném historickém městě můžete obdivovat, je jich mnoho, nás ale nejvíce zaujala atmosféra, kterou zde můžete nasát. Projít se takovým městem je splněným snem každého kluka, který kdysi hltal staré pirátské příběhy. Až vás začnou bolet nohy, určitě se posadte do kterékoliv z místních restaurací a ochutnejte některou ze specialit černohorské kuchyně. Dáte-li si rybu, budete určitě spokojeni. Pro ty z vás, kteří si rádi přivezou z cest působivý snímek, přidám ještě jeden tip. Nejkrásnější pohledy na zátoku Boku Kotorskou jsou z cesty do Národního parku Lovćen, jež stoupá v mnoha serpentinách vysoko nad Kotor.

### Jezero, kde si připadáte jako v Africe

„Kdyby tu plavali krokodýli, tak si připadám jako v Africe,“ řekla mi moje partnerka a já jí musel dát za pravdu, při projíždění kolem Skadarského jezera, které je rozlohou přes 350 km<sup>2</sup> největším balkánským jezerem. Však se také o něj Černá Hora dělí s Albánií. Tato lokalita je natolik zajímavá a unikátní, že rozhodně stojí za bližší poznání. Velmi důležitou součástí života je tady lodní doprava a také rybolov. Skadarské jezero je navíc od roku 1983 národním parkem, jelikož se jedná o jednu z největších ptačích rezervací v Evropě. Budete-li mít velké štěstí, spatříte i poslední evropské pelikány. My jsme sice pelikány neviděli, zato jsme se po jezeře a jeho meandrujícím přítoku projeli malou loďkou s místním průvodcem. Ve vesničce Rijeka Crnojevica jsme



si najali loďku a vypluli na stejnojmenný přítok Skadarského jezera. Představte si, že úplně sami pomalu projíždíte meandry klidného toku řeky. Slyšíte jen vodní ptáky a zvuk malého lodního motoru. Všude kolem vás se na klidné hladině pohupují tisíce listů leknínů, jimiž přítoky i jezero pomalu zarůstají. Loďka si sebejistě razí cestu leknínovým polem a chybí už jen ti krokodýli. Ti tu naštěstí nežijí, a tak jsme po zhruba dvou hodinách přistáli opět bezpečně na místě vyplutí pod klenbou starobylého kamenného mostu, který jako by vystříhl z nějakého historického filmu.

### V Černé Hoře na hory

Možností, kam můžete v Černé Hoře vyrazit na nějaký ten trek je opravdu mnoho. Ať už se vydáte na sever do pohoří Durmitor, nebo absolvujete krátkou procházku v Národním parku Lovćen, vždy se budete moci opájet nádhernými výhledy do krajiny plné vápencových skalních útvarů. My jsme se rozhodli pro Národní park Prokletije, kterým prochází hranice s Albánií, a pro výstup na vyhlídku Volušnica, který sliboval krásné výhledy na nejvyšší vrcholky této části parku. Nutno říci, že po několika dnech strávených u moře nás výstup s převýšením přes 800 metrů celkem prověřil, ale pohledy, které se nám z vyhlídky ve výšce 1879 metrů nad mořem naskytly, byly fantastické. Bez nadsázky lze říci, že jsme zůstali jako opaření a dlouhou chvíli nemluvíli, jen si užívali nezapomenutelné pohledy na masív hor před námi. A to není ani zdaleka vše, co může tento trek nabídnout. Část cesty vede přes louky s neuvěřitelně bohatou květenou. Vegetaci se tu díky ideálním podmínkám velice daří. Jen na území Národního parku Prokletije bylo údajně objeveno přes třicet endemických druhů rostlin. Člověk se až diví, jakou nádhernou přírodu máme na dosah ruky.

### Za odpočinkem na pláži

Samozřejmě jsme při svém putování Černou Horou nemohli vynechat ani odpočinek. Černohorské pobřeží skýtá návštěvníkům mnoho příležitostí k lenošení na pláži a každý si tu najde ty správné podmínky. Ať už zakotvíte v bývalém pirátském městě Ulcinj na jihu Černé Hory u albánských hranic nebo na Budvanské riviéře, kde údajně slunce svítí až 220 dní v roce, budete jistě spokojeni stejně jako my. A pokud máte opravdu velký rozpočet, ubytujte se v jednom z nejluxusnějších hotelových resortů v Černé Hoře na mysu Sveti Stefan. Původně malá rybářská vesnička s kamennými domky byla později přebudována na pevnost, která měla chránit pobřeží před piráty. Dnes je tento architektonický skvost a přilehlé pláže uzavřeny veřejnosti a dostane se sem pouze personál hotelu a ubytovaní hosté. Ti ale za svůj pobyt musejí zaplatit nemalé částky. My jsme pohostinnosti tohoto hotelu nevyužili, pouze jsme se pokochali panoramatem pohledu na úžasné městečko na ostrůvku a pokračovali dál.

Reportáž z Černé Hory od Jaroslava Bouzka.

... Původní český geografický magazín, jehož obsah se skládá téměř výhradně z materiálů českých cestovatelů, publicistů a fotografů. Vedle článků o exotickém cestování tu naleznete informace o cestách do bližších destinací i střípky zajímavosti od vědy, přes historii až po vesmír. [www.ikoktejl.cz](http://www.ikoktejl.cz)





## Trekingové vrcholy v Evropě

*Že jsou vysoké hory jen pro horolezce? Přesvědčme vás o opaku. Vyraďte s námi alespoň prostřednictvím následujících řádků na snadno dostupné trekingové vrcholy, kde vám bude stačit dobrá kondice a případně zkušený místní průvodce.*

### Triglav (2 864 m), Slovinsko

Nejvyšší vrchol Slovinska a zdejší národní symbol nesmí ve sbírce alpinistů chybět. Výstup vám zabere více dní, ale díky příjemnému zázemí vysoko položených chat si užijete krásné výhledy i výstup. Variant výstupu je hned několik. Nejjednodušší hledejte v cestě z Planiky přes Triglavskou Škrbinu. Ferratisté pak nejraději volí variantu z Kredarice přes Malý Triglav. V letní sezóně se snažte vyhnout víkendům.

### Pico del Teide (3 718 m), Španělsko

Nejvyšší vrchol Španělského království se nachází na největším ze 7 Kanárských ostrovů – Tenerife. Symbol celého ostrova je dostupný v podstatě celoročně. Počítejte s kamenitým terénem, v zimě se sněhem, přes den a obzvláště v letních měsících pak s velmi vysokými teplotami a sálajícím teplem odrážejícím se od lávových polí. Ideální je výstup s noclehem na Rifugiou Alta Vista a ranním výstupem na svítání, kdy sopka vrhá stín stovky kilometrů do Atlantiku. Pro výstup je nutné si rezervovat permit několik měsíců dopředu.



## Alpské evergreeny

Následující vrcholy již úplně nepatří do kategorie trekingových vrcholů, jelikož k jejich výstupu potřebujete ovládat chůzi v mačkách a po ledovci, nicméně v doprovodu zkušeného horského vůdce je po „troše“ tréninku zdatný jedinec zvládne bez větších obtíží.

### Gran Paradiso (4 061 m), Itálie

Jedna z nejsnadněji dostupných čtyřtisícovek v srdci Grajských Alp bývá často využívána jako aklimatizační výstup pro Mt. Blanc. Nejvyšší italská čtyřtisícovka ležící čistě na italském území nabízí více výstupových tras, za normálku je považován výstup přes chatu Vittorio Emanuele II., která vám zároveň poslouží jako ideální útočiště.

### Mt. Blanc (4 810 m), Francie, Itálie

V Savojských Alpách, na hranici Itálie a Francie, jižně od známého francouzského střediska Chamonix, nebo také severně od italského Cormayeur se k nebi zvedá mohutná hradba masivu Mont Blanc s několika čtyřtisícovými vrcholy. Ať už podniknete výstup přes chatu Gouter či Cosmique, čeká vás zpravidla dvoudenní túra s přespáním na horské chatě, kterou je nutné rezervovat s velkým předstihem. Obě tzv. normálky patří již mezi náročnější alpské túry, kde je nezbytná předchozí aklimatizace a předchozí zkušenosti z alpských výstupů.



## Trekingové vrcholy v Asii

Největší kontinent Země skýtá mnohá nej. Tentokrát se nevydáme na nejvyšší himalájské vrcholy světa, nýbrž se zaměříme na ty snadněji dostupné, kde ne vždy potřebujete drahé vybavení, permity, výškové nosiče a kde nebudete stát ve frontě. Od toho jsou přece supermarkety, ne?

### Ararat (5 137 m), Turecko

Nejvyšší vrchol Turecka a Arménské vysočiny při hranici Turecka s Arménií - bájný Ararat. Dle biblických vyprávění právě zde přistála po potopě světa Noemova Archa. Na vulkánů není žádná chata a je nutné se spolehnout na vlastní stany a zásoby. V nejvyšších polohách pak najdeme zbytky ledovce a sněh, často vyžadující použití maček a cepínu. Místní agentury vám rády zajistí servis v podobě vynášek batohů a stanů, stravování, zapůjčení vybavení a samozřejmě i trasy znalého místního průvodce.

### Damávand (5 671 m), Írán

Nejvyšší asijský vulkán a zároveň vrchol Íránu ležící v pohorí Elborz, cca 3 hodiny jízdy autobusem z hlavního města Teheránu. Aklimatizovaný jedinec zvládne výstup a sestup za 2-3 dny, s přespáním na velmi prosté horské chatě ve výšce cca 4 200 m. Překvapit vás mohou sirné fumaroly při vrcholu, ledovec zde nehledejte, z kraje sezóny jsou však sněhová pole jistotou. Místní agentury patří mezi spolehlivé a opět si můžete najmout různou

úroveň servisu. Po sestupu nelze opomenout výbornou místní kuchyni, termální lázně na úpatí Damávandu či historické památky a exotickou kulturu.

### Kazbeg (5 047 m), Gruzie

Patrně nejpoulnější a nejdostupnější gruzínská pětitisícovka. Počítejte se dnem chůze z vesnice Stepancminda (1 740 m) k Betlemi Hut (3 670 m), kde lze nocovat v chatě i ve stanu a odtud následující den vyrazit přes ledovec k samotnému vrcholu. Kompletní ledovcové vybavení je nezbytné. Zároveň počítejte, že Kavkaz již patří mezi „přísné“ pohorí a podmínky zde dokáží být opravdu nevlidné i uprostřed léta. Rozhodně se nejedná o takovou procházku, o jaké se někdy dočtete v diskuzích. V poslední době se místní snaží servis posunout, na výstupové trase vyrostla nová chata a snad se dočkáme i lepších zítřků na zanedbané meteo stanici, kde je od letoška nově možnost objednat si jídlo.

### Stok Kangri (6 153 m), Indie

Oblíbený trekingový vrchol v indickém Himálaji, který často tvoří třešničku na závěr putování přílehlým údolím Markha, najdete nedaleko Lehu. Pro výstup potřebujete příslušný permit, vybavení na stanování, mačky a cepín – se vším vám ochotně pomohou místní agentury. Po výstupu z tábora v 5 000 metrech (nebo předsunutého tábora v 5 350 m) se vám otevře výhled na nekonečné hřebeny a při dobré viditelnosti i na samotný vrchol K2.





## Trekingové vrcholy v Jižní Americe

Andy, monumentální pohoří táhnoucí se přes 8000 km od Venezuely až na jižní cíp Patagonie nabízí neskutečnou krajinou diverzitu a nespočet trekingových a vrcholových možností. Z nízko položených deštných pralesů a pouští můžete stoupat do krajiny věčného sněhu a ledu. Mnoho zdejších vrcholů je díky průměrné nadmořské výšce přes 4 000 metrů co by kamenem dohodil, avšak pozor nejednoho cestovatele zde již nepěkně vyškolila právě nadmořská výška, jelikož už samotný přílet do města znamená pobyt i přes 3 000 m vysoko.

### Pisco (5 752 m), Peru

Pětitisícový vrchol Bílých Kordiller je obklopen věhlasnými velikány a je tudíž ideálním vyhlídkovým vrcholem, který nevyžaduje tolik lezeckého umu, jako jeho sousedé. Turistickým ledovcovým terénem vede normální cesta od chaty Ref. Perú (4640 m), nebo blízkého base campu. Hlavní odměnou jsou ve vrcholových partiích výhledy na šestitisícovky Alpamayo, Artesonraju, Chopicalqui, Huandoy a nejvyšší Huascarán.

### Sajama (6 542 m), Bolívie

Pokud chcete zamířit ještě výše, zkuste nejvyšší horu Bolívie ležící v nejstarším místním národním parku stejného názvu a vzdálené pouze půl dne jízdy z La Paz. Výstup přes Base Camp (4 800 m) a High Camp (5 700 m) zabere minimálně 3 dny, spí se ve stanu a pravděpodobně vás tu čeká pěkná zima, vítr, ale i zážitky. Jako případná aklimatizace se přímo nabízí sousední sopky Parinacota (6 348 m) a Pomerape (6 282 m), na které lze s pomocí jeepu vystoupit během jednoho dne.

Text a foto:

Jakub Čejpek, Tomáš Košut (průvodci CK V-tour)

.....  
 Výpravy na trekingové vrcholy celého světa organizuje CK V-tour. Na [www.v-tour.cz](http://www.v-tour.cz) najdete i pokračování článku.  
 .....




# EXPEDICE A POHODOVÁ EXOTIKA 2020

- vzrušující horské výstupy po celé planetě
- nejkrásnější treky světa ve skupinkách max. 12 osob
- od rušných bazarů až po poklidné horské vesnice
- ochutnávka místních specialit, kultury i přírody
- v doprovodu českého průvodce



**Sny se neodkládají, ale realizují!**

ANNAPURNY | ARARAT | ARMÉNIE | COTOPAXI | DAMÁVAND | ELBRUS | HUAYNA POTOSÍ | CHIMBORAZO | ÍRÁN  
 JEBEL TOUBKAL | KARIBIK | KAZBEG | KILIMANJARO | TREK CORDILLERA HUAYHUASH | LA PALMA | MACHU PICCHU  
 PICO DE ORIZABA | PICODELTEIDE | STOK KANGRI | SVANETIE | TANZÁNIE | TITICACA | ZANZIBAR

WWW.V-TOUR.CZ



## Adrex Places

*Nová mobilní aplikace pro příznivce outdoorových sportů.*

*Myšlenka na celosvětovou databázi outdoorových lokalit je vlastně stejně stará jako samotný projekt Adrex. Teprve s příchodem takzvaných „chytrých telefonů“ jsme ale mohli celý záměr posunout od snů až k technické realizaci. V roce 2020 oficiálně spustíme unikátní mobilní aplikaci, díky které jednoduše vyhledáte atraktivní místa pro provozování více než dvacítky extrémních a adrenalinových aktivit v různých končinách naší planety.*

Svět se mění, a zatímco před pár lety jsme všichni bloudili s mapami a tištěnými průvodci, dnes, aniž bychom si to příliš uvědomovali, cestujeme a sportujeme s profesionálním IT vybavením v kapse. Smartphony koncentrovaly

do jednoho zařízení kvalitní fotoaparát, GPS navigaci a počítač, díky kterému můžeme vyhledávat i vkládat nová a nová místa vhodná pro provozování našich oblíbených aktivit. Lezecké oblasti, potápěčské lokality, bikeparky, vleky, jeskyně... Díky početnému týmu editorů roste databáze spotů neuvěřitelným tempem, zahraniční spolupracovníci přidávají tipy na zajímavá místa v nejzapadlejších koutech všech kontinentů.

### Uživatel, ale i spoluvůrcem Adrex Places může být každý

Věříme, že se jedná o unikátní projekt, který ve svém oboru zatím nemá konkurenci, registrace je jednoduchá a fungování aplikace přirozené a intuitivní. Pokud se aktivně zapojíte do zmapování světa extrémních a adrenalinových sportů, získáváte řadu benefitů v podobě hodnotných cen a odměn pro nejaktivnější editory či tvůrce nejzajímavějších lokalit. Nejvýznamnějším benefitem pro nás všechny je ale neomezený a jednoduchý přístup k unikátní databázi lokalit.

Stáhněte si ještě dnes aplikaci Adrex Places anebo navštivte internetové stránky [www.adrexplaces.com](http://www.adrexplaces.com)



Slevy pro členy Alpenverein Oeav CZ

### ADREX BASE CAMP - test centrum a půjčovna sportovního vybavení ve Víru

Obec Vír nabízí unikátní sportovní zážitky po celý rok. V zimě se mění skalní věže pod přehradou v jedinečnou ledovou stěnu, celoročně slouží návštěvníkům několik zajištěných via-ferrat, okolní terén je rájem pro horská kola a díky přehradě se může obec pochlubit i vlastním vodáckým kanálem. To je jen malý výčet aktivit, které zdejší region nabízí. To vše zasazené do nádherné přírody Vysočiny.

Test centrum a půjčovna Adrex Base Camp vznikl z nadšení provozovatelů pro různé outdoorové sporty a z touhy koncentrovat kvalitní vybavení a služby pod jednu střechu. Aktuálně jsou k zapůjčení exkluzivní biky od českých „garážových“ značek. Tyto zakázkové stroje doplňují dětská kola. Letos přibudou elektro kola Scott, Giant, Ghost a Rock Machine.

Nejvíce zájemců však lákají do Víru via-ferraty. Půjčovna disponuje 25 ferratovými a 15 ledolezeckými sety, odborné proškolení je samozřejmostí.

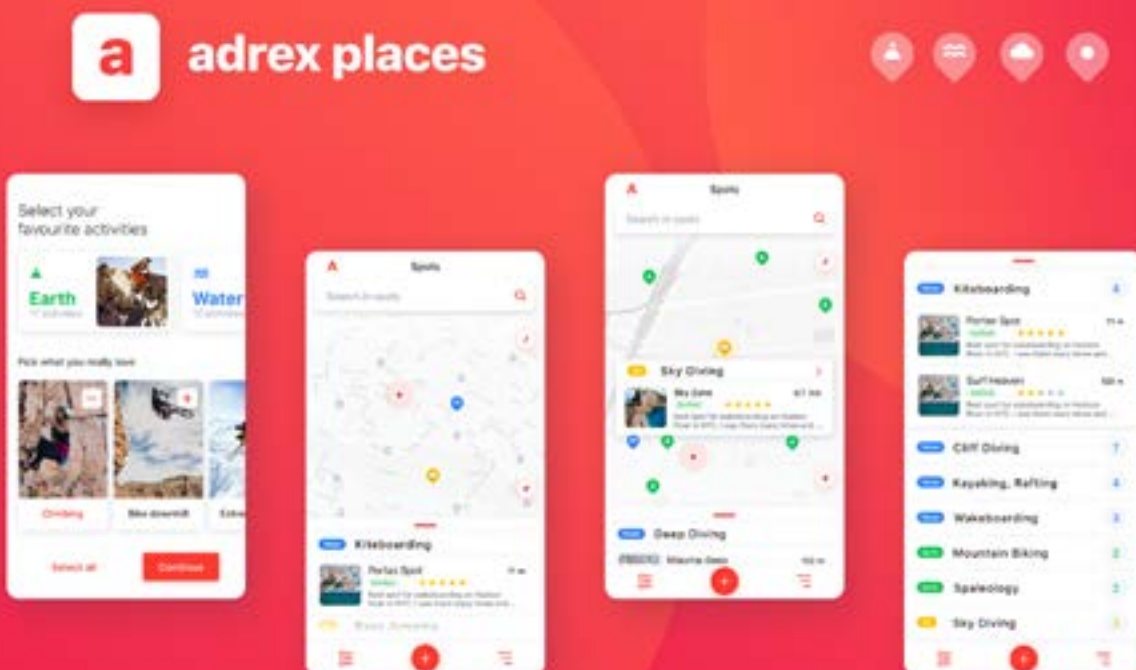
„Adrex Base Camp čeká již druhá zimní sezóna. Ledolezecký materiál doplníme o několik novinek a budeme doufat v příznivé mrazy. Přestože i v base campu máme celoročně k dispozici tre-nažer a kládu na „věšení“, ledové vybavení se má testovat v ledu,“ doplňuje David Matuška, muž stojící u zrodu celého projektu.

Komplexní služby zahrnují též info centrum, občerstvení, servis kol a outdoor shuttle pro kola, lyže a loďe.

Text: tým Adrex Base Camp

Adrex Base Camp  
tel.: 566 566 566  
e-mail: [abc@adrex.cz](mailto:abc@adrex.cz)  
adresa: Vír 173  
otevírací doba: Po-Ne 9-18h

**Adrex BC**





*Always Good Times*



## Nová prodejna TRTÍK SPORT

Na letošní zimu jsme pro vás v brněnském TRTÍK SPORTU připravili několik novinek. Největší zprávou je, že otevíráme novou moderní prodejnu s vlastním parkovištěm i posezením u kávy na adrese Božetěchova 102a. Zde je pro vás připraveno:

- profesionální Sidas Feetbox 3D scanner, který přesně změří vaše nohy a virtuálně vybere vhodný model lyžařské i skialpové obuvi
- bootfitting s tvarováním sportovních vložek na míru, tepelnou úpravou skeletů a vnitřních botiček lyžařských bot
- servis lyží i snowboardů, montáž všech typů vázání, servis stoupacích pásů na lyže
- plně vybavená půjčovna lyží od dětských lyžařských setů po top testovací lyže a skialpové vybavení
- nový e-shop [www.skiexpert.cz](http://www.skiexpert.cz) specializovaný na lyžování

V naší prodejně naleznete sortiment pro začátečníky i profesionální lyžaře.

Slevy pro členy Alpenverein OEAV.CZ



Naší specializací je poradenství a bootfitting, tzn. úprava bot nejen pro alpské lyžování, ale i pro freeridery a skialpinisty. Správně vybraná a doladěná bota přesně na nohu je základem pro všechny lyžařské aktivity, ale i pro zlepšení komfortu při chůzi.



Provádíme servis a montáže všech typů lyží i vázání, výměny lepidel na pásech či opravy skitouringového vybavení. Pro zájemce pořádáme workshopy zaměřené na údržbu lyží.

Nabízíme k zapůjčení lyže, boty, hole, helmy, dětské lyžařské sety, top lyže i skialpové a freeridové vybavení včetně lavinových batohů.



TRTÍK SPORT  
servis, prodej, půjčovna  
showroom a výdejní místo [skiexpert.cz](http://skiexpert.cz)  
Božetěchova 102a  
612 00 Brno  
+420724002906  
[www.trtiksport.cz](http://www.trtiksport.cz)  
[www.skiexpert.cz](http://www.skiexpert.cz)

**TRTÍK**  
**SKIEXPERT.CZ**

Elanu jde hlavně o to, abyste si při lyžování užili skvělou zábavu. Nejlepší chvíle jsou ty, které strávíte na horách s přáteli a rodinou. Ať už se vypravíte na rodinný víkendový pobyt nebo vyrazíte s kamarády na skialpovou túru, hlavní je trávit čas s vašimi nejbližšími.

[ELANSKIS.COM](http://ELANSKIS.COM)

**elan**







## Zamilujte si seakayaky

*„Sednout do lodi a propojit se s vodní hladinou. Houpat se na vlnách, hledět do dálky a vědět, že k vysněnému cíli mohu doplnout vlastní silou. „Tohle už není sen, tohle je dávno pro mnohé z nás realitou.“*

*Seakayaking není žádný nový sport, žádná nová atrakce. Existuje snad od nepaměti, jen postupem času dosahuje nových rozměrů. Už se nejedná pouze o dopravní prostředek dávných obyvatel Grónska. Dnes se jízdou na mořském kajaku může potěšit téměř každý, a to nejen ve slaných vodách, ale i na jakémkoli jezeře či v něm proplout koryta klidných řek. Ať už se rozhodnete pro cokoli, jedno je ve spojení s mořským kajakem pro všechny vodní hladiny společné – svoboda, nespoutanost a maximální propojení s přírodou.*

A co si máte pod pojmem mořský kajak vlastně představit?

Jedná se o úzkou loď dlouhou 4 až 6 metrů, vyrobenou z plastu nebo kompozitu, vybavenou většinou kormidlem nebo skegem. Je určena pro jednu nebo pro dvě osoby (double kayak). Některé double kayaky jsou vybaveny ještě třetí malou sedačkou, kde na krátké úseky celkem pohodlně usadí druhé dítě. Nejedná se o loď určenou do peřejí divokých řek. Svým tvarem a délkou je uzpůsobena spíše na delší projížďky či expedice.

Kormidlo zásadně usnadňuje udržení směru a je ovládáno zcela jednoduše pomocí pedálů umístěných v kokpitu lodi. Skeg je směrová ploutev umístěná v zadní části seakayaku, ovládaná ručně vložením nebo vytažením ploutve z vody.

Délka mořského kajaku závisí na typu lodi. Ty kratší mohou mít i lehce pod 4 m. O co jsou tyto lodě kratší, o to jsou ovladatelnější. Delší kayaky jsou zase rychlejší a vhodnější do mořských vln.

Přední i zadní špiče lodi jsou duté a využívají se jako úložný prostor pro přepravu věcí. Přestože se vám na první pohled bude zdát, že je to zcela nemožné do těchto prostor sbalit veškeré vybavení na týden nebo na měsíc, jde to! Nejkritičtější a současně nejzábavnější je vždy první den. Zoufale stojíte nad tou hromadou věcí, kroutíte hlavou a přehazujete věci z hromady nejnutenější na hromadu věcí méně nutných a zpět. Tohle děláte nekonečně dlouho a pak přijde konečně

ten okamžik, kdy sešlápnete komoru, zadeklujete, hodíte na sebe šprajdu a sednete do lodi. Zbytečnosti zůstávají na pevnině a vy si můžete začít vychutnávat požitky z představ o dnech následujících. Přichází na řadu putování na místa z pevniny těžko dostupná. Můžete navštívit neosídlené ostrovy, prozkoumat skalnaté útesy, kempovat na místech, na která se suchou nohou nedostanete. Začíná nespoutané dobrodružství a absolutní svoboda.

Ať už se vydáte na sever nebo na jih, pamatujte vždy na to, že pádlování na moři vyžaduje jisté zkušenosti a dovednosti. Na první plavbu určitě nevyjíždějte do vln sami. Příroda je nejen krásná a nespoutaná, ale dokáže i pěkně zamávat s vaším osudem. Věřte, že i organizovaný zájezd se dá proměnit v nezapomenutelný zážitek. Mám ráda, když se po takových zájezdech z našich klientů stávají přátelé, kteří se s námi vrací často nejen na vodu, ale vydají se s námi do hor nebo na sněž.

Využití mořského kajaku je různé. Můžete se v něm kondičně hodinku nebo dvě prohánět na nejbližší vodní ploše, můžete se na něm o víkendu projet s přáteli, zastavit na piknik a spojit s pěkným pěším výletem. V double kayaku se můžete projet třeba jen tak o víkend s partnerem, partnerkou nebo s dětmi.

Troufám si tvrdit, že seakayaking je sportovní aktivita, kterou zvládne téměř každý dobrodruh. Chce to jen najít odvahu a zkusit. My vám rádi poradíme a zasvětime do krás tohoto nádherného sportu.

Najdete nás téměř celoročně na Brněnské přehradě při kondičním pádlování, odchytnete nás na jezerech v Čechách, Německu, Rakousku, na pobřeží Chorvatska, Sardinie, Norska nebo Švédska.

Jsme všude tam, kde je nám krásně.



*Sunsport.cz - to není jen obchod a e-shop s veškerým vybavením na vodu a hory, ale také zážitková sportovní agentura specializující se na firemní akce a akce pro skupiny na seakayacích, divoké vodě, ferratách, běžkách a skialpech.*

*Sun sport s.r.o.  
Brno, Kšírova 32  
www.sunsport.cz*

**sun sport**  
můj partner na vodě a v horách







## Zimní dobrodružství na dalekém severu

*Každý český lezec provozující svůj koníček (životní poslání) i v zimním období, byl jistě několikrát v Tatrách, leckdo jistě i u našich jižních sousedů. Všude tam je totiž možnost k zimnímu lezení plno. Jedná se však vždy o poměrně izolované oblasti, ve kterých je ledových radovánek jen poskrovnu, nebo se mezi nimi musí daleko přejíždět. Představte si ale, že jste na místě, kde vlastně nic moc jiného než led není, vše je kousek od sebe a v takovém množství, že to vydá na samostatného průvodce. Že takové místo neexistuje? Ale ano, jmenuje se Rjukan.*

Ledolezení má v Norsku hlubokou tradici, a tak není divu, že se evropská (a do jisté míry i světová) Mekka tohoto sportu nachází právě zde. Tři sta kilometrů na západ od Osla najdete malé městečko, na dně údolí sevřeného z obou stran mohutnými svahy, kde se vaše zimní lezecké sny mohou stát skutečností. Celým údolím protéká řeka, která napájí nespočet ledů, po kterých se v zimním období (od prosince do března) dá šplhat. Rjukan je známý nejen ledolezením, ale také vodní elektrárnou a továrnou na těžkou vodu Vemork, kterou za války obsadili nacisté s úmyslem použít ji při výrobě atomové bomby.

Po příjezdu do oblasti máte několik možností. Buď se ubytujete v nějakém z malých hotelů či penzionů (na to si však připravte minimálně 2500 Kč/osoba/noc), nebo vezmete za vděk místním kempem, který nabízí různě komfortní chatky pro celou bandu (zde se bavíme o cca 700 Kč a výš). Poslední možnost, kterou jsme zvolili i my, je velice jednoduchá. Svůj hrad si vezete s sebou v podobě stanu. My svůj kemp vztýčili přímo v centru dění na parkovišti u Vemork bridge, který vede k již zmíněné továrně. Celý týden s námi nikdo neměl problém, ten jsme měli pouze my se zimou a všemi nástrahami zimního táboření, jako jsou například zmrzlý olej a citronka, nemožnost uchovávání vody přes den, sušení mokřích rukavic ve spacáku nebo neustálé zahřívání všeho elektronického (mobil, čelovka, foťák) pod bundou.

Hlavní lezecké sektory se nacházejí přímo u mostu (Vemork bridge) a dále pak v hlubokém kaňonu (Upper and Lower Gorge). Neméně výborné lezení je pak výše v údolí (sektor Krokan). Zde si přijdou na své i milovníci drytoolingu. Pokud toužíte po dlouhých ledech, určitě neopomeňte Gausta a Bolgen v bezprostřední blízkosti městečka. Celá oblast nabízí nespočet ledů (WI 2 až po WI 7) a mixů (M4–M10) všech obtížností. Vybere si tedy každý.



Hned po příjezdu jsme se navlékli do lezeckých cajků, ověsili se spoustou špičatých železek, slanili 45 metrů vzduchem z mostu (na dno vede i cesta, což jsme však zjistili až později) a začali klovat první metry do mrazivé masy ledu. Oba 60 metrů dlouhé kousky po stranách mostu „Vemorkbrufoss Vest“ (WI 5) a „Vemorkbrufoss Ost“ (WI 4) rozhodně stojí za to a neměli byste si je nechat ujít. Večerní rutina vždy sestávala z nabrání vody, uvaření vydatné večeře a čaje do termosek a zakutání se co nehlouběji do všeho pěřového, co jsme měli k dispozici. Museli jsme se totiž dostatečně vyspat a zregenerovat na dny, které následovaly. A to bez teplého oblečení a spacáku v minus 15 až 20 stupních dost dobře nejde.

Hned druhý den jsme po krásném rozlezu v pohodovém „Nedre Swingfoss“ (WI 3) naburáceli do jednoho z nejužasnějších místních kousků. Stopadesátimetrová „Juvsoyla“ (WI 6) nabízí ve svém závěru parádní šedesátimetrovou kolmou svíci, která se vypíná vysoko nad údolí a je radost na ni jen pohledět, natožpak po ní lézt. Na další kousek jsme si brousili zuby, vlastně cepíny, už při přípravách doma v teple. V průvodci se píše, že „Lipton“ (WI 7) je jeden z nejlepších ledů na světě. No, toto tvrzení potvrdit nemohu, ale minimálně v severní Evropě tomu tak dozajista je. Třídélkový masterpiece vylezený už v roce 1995 nabízí úžasné lezení po žlutě zbarveném ledu s nejtěžším úsekem ve svém středu, kde musíte překonat malou ledovou bouli a z ní se natáhnout do za vámi začínajícího dalšího ledíku. Bez malé dávky sebezapření a lehce akrobatických kroků si zde neškrtnete. Za zmínku rozhodně stojí také koutový „Sabatorfossen“ (WI 5) nebo široký a mohutný „Trappfoss“ (WI 4).

O restdayi, který jsme bohužel (bohudík) vynechali, je tu spousta příležitostí, co dělat. Můžete se vypravit nahlédnout pod pokličku historie továrny na těžkou vodu Vemork nebo si zajít do městečka do jedné z kaváren. Kdo nemá dost fyzického vypětí, půjčí si běhčí či skialpy a vyšlápne si na místní nejvyšší vrchol Gausta (1883 m), ze kterého je téměř alpský rozhled.

Po zdařilém týdnu lezení jsme nasedli do našeho „teleportu“ a o necelých 21 hodin později vystoupili na rodné hroudě, na které nebylo po ledu ani památky. Nebýt toho příšerného dne za volantem, připadal bych si jako v pohádce. Rjukan tedy mohu vřele doporučit všem, kdo se nebojí zimy a touží po nabroušeném dobrodružství uprostřed království skal a ledu.

Text a foto: Filip Zaoral



.....  
 Neradí se chválíme, radši bojujeme s gravitací. Máme-li se popsat jednou větou, potom:

.....  
 "V češtině nejděle vycházející časopis pro všechny, kteří poznají skobu od karabiny."

.....  
 Více na:  
 www.montana.cz







©foto: Lukáš Biba

## Adam Ondra také skládá

26letý brňák Adam Ondra je bezpochyby nejlepším současným lezcem planety a podle *The Economist* pravděpodobně i nejlepším lezcem, který se kdy pohyboval po skalách. Je čtyřnásobným mistrem světa a čtyřikrát vyhrál světový pohár. Zároveň také vylezl nejtěžší cestu světa *Silence*, která je hodnocena obtížností 9c. Dnes se připravuje na letní Olympijské hry, které se budou konat v Tokiu, a protože je jeho život narvaný tréninkem, ale i jinými dalšími povinnostmi, musí se chovat chytře. Důležitá je pro něj ale také ekologie. I z toho důvodu používá skládací kolo Tern. A protože nás u Adama poněkud netradiční dopravní prostředek zaujal, položili jsme mu několik otázek.

### Proč zrovna skládačky?

Po městě jezdím menším autem, a i tam se kolo krásně vleze dovnitř. Člověk nemusí přemýšlet, jestli mu jízda z nosiče někdo ukradne či ne. Fakt, že můžu mít skládačku v autě, mi pomáhá při vřizování záležitostí třeba v Praze. Dojedu někam autem bez kolon, nechám jej tam zaparkované a dále pokračuju na kole.

### Je na skládačkách nějaká věc, která tě překvapila, ať už pozitivně, nebo negativně?

Asi jen pozitiva. Skládají se fakt luxusně a rychle a zároveň se na nich dá úplně v pohodě jezdit.

### Na kole jezdíš často i po městě. Děláš to z ekologického přesvědčení, nebo proto, že je to zkrátka rychlejší a pohodlnější?

Ekologie určitě pro mě hraje svou roli. Najezdím toho autem strašně moc a je super se alespoň ve městě vyhnout dalšímu pálení fosilního paliva.

### Tvým městem je Brno. Jak se ti v něm na kole jezdí v porovnání s jinými evropskými či světovými městy?

Rozhodně je co zlepšovat. To, že je Brno v některých částech dost kopcovitě, je fakt, se kterým nikdo nic neudělá, ale na jiných místech by cyklisté mohli dostat více prostoru a mohla by jim být zajištěna větší bezpečnost.




© foto: Jan Šimánek

### Jak vůbec nahlížíš na ekologické problémy dneška?

Určitě nelze brát ekologické problémy na lehkou váhu. Věřím tomu, že člověk alespoň nějakým způsobem ovlivňuje klima, ale dle mého názoru existují ještě závažnější problémy, o kterých se mluví mnohem méně. Jako např. neudržitelný rybolov v oceánech, nebo neudržitelné hospodaření s půdou, která již není schopna zadržovat vodu v krajině. Také vypouštění odpadních látek s obsahem hnojiv a hormonů do zásob pitné vody, přičemž nemáme ani tušení, jak to bude dlouhodobě působit na naše zdraví a celý ekosystém.

U nás jako negativní vnímám neustálé rozlézání se měst dále do krajiny a s tím spojené dopady dojíždění do center měst z jeho okrajů. Přitom třeba v Praze je tolik nevyužitého místa.

Děkujeme za krátký rozhovor!



©foto: Lukáš Biba



## Tern

Tern je bezpochyby technologickým lídrem v oblasti skládacích kol. Kromě široké škály modelů s 20“ až 26“ koly má v nabídce i skládací elektrokola s motory Bosch a Bafang. V poslední době se zaměřuje na unikátní nákladní kola, která uvezou až dvě děti a hromadu nákladu, a přitom nezaberou více místa než klasické kolo.

AZUB BIKE s.r.o.  
www.kola-tern.cz

tern



## Nové dálkové trasy ve Slovinsku

### Julské Alpy, to není jen Triglav

*Národní hora Slovinců dala jméno národnímu parku, který rozhodně stojí za podrobné prozkoumání. Na území cca 880 km<sup>2</sup> se nadmořská výška pohybuje od 180 m až po 2 864 m!*

Údolí vyhloubená ledovci se ostře zařezávají mezi skalnaté hřebeny. Vertikály stěn jsou impozantní, vzbuzují respekt. Severní stěna Triglavu je vůbec jednou z největších v celých Alpách. S klesající výškou pokrývají údolí i podhůří husté smrkové lesy, na jižní straně parku na ně navazují rozsáhlé, s mírnou nadsázkou nekonečně listnaté porosty. Na území parku nejsou vzácností medvědi, rysi, kozorožci, kamzíci, jeleni či tetřevi.

Lidé hledající obživu vytvářeli po staletí v lesích mýtiny a rozšiřovali louky vhodné k pastvě. Vyzvánění ovčích stád patří ke koloritu hor dodnes, i vysoko v horách objevíme množství salašů a drobných dřevěných staveb v rozmanitém stádiu rozpadu. Fotografové budou jásat. Určitě nepřehlédneme ani bezpočet typických „kozalců“ k sušení sena. Na polánách, ve Slovinsku nazývaných „planiny“, nás okouzlí celé pastevecké osady.

Sejdeme-li ještě o kousek níže, kamenná věž kostela vždy jednoznačně značí začátek civilizace. Ale i tyto rázovité vesnice mají své kouzlo. Řada domů je sice kvůli opakujícím se zemětřesením nová, nic to ale obcím neubírá na autentičnosti.

Přirozenými koridory, kudy byly Julské Alpy osídlovány, jsou údolí velkých řek. Na severní straně národního parku Sáva Dolinka a Sáva Bohinjka, na jižní Soča. Křišťálově čistá voda je fascinující. Soča má za slunečného dne až neuvěřitelně intenzivní barvy. Podobně magická jsou i zdejší ledovcová jezera.

### Via Juliana

Poznat Julské Alpy v jejich rozmanitosti láká zcela nová okružní trasa, která v sedmi etapách propojuje již existující turistické stezky dokola celého národního parku. I když pochopitelně můžeme absolvovat jenom jeden či dva úseky, odbočit do nitra hor anebo se zdržet na místě, kouzlo putování s batohem na zádech vzniká až po několika dnech. Hlava se vyčistí od běžných starostí

a začneme intenzivně nasávat podněty z okolí. Via Juliana je v tomto směru opravdu inspirující, v každé etapě nás čeká minimálně jedna lokalita, kde nám zkrátka klesne čelist.

### Alpe Adria Trail

Skutečně epický zážitek nabízí dálková trasa Alpe Adria Trail spojující národní park Hohe Tauern s Jadranem. Její slovinská část pochopitelně nemůže Triglavský národní park minout. Za Krajskou Gorou překonáme nejvyšší průsmyk ve Slovinsku Vršič (1 611 m), abychom vzápětí sestoupili do údolí řeky Soči. Právem bylo oceněno cenou „EDEN-Award 2008“. Za svou divoce romantickou krásu vděčí údolí především tyrkysově modré vodě divoké řeky vyvěrající vydatným pramenem nedaleko půvabné vesničky Trenta. Soča je rájem pro vodáky i rybáře. Zejména městečko Bovec v létě zaplní vyznavači jízdy na divoké vo dě. V zimě se naopak stává nejvýše položeným lyžařským centrem Slovinska. Níže po proudu se dostaneme do míst, kde za první světové války probíhaly urputné boje. Prozkoumejte zákopy, navštivte mimořádně zajímavou expozici v Kobaridu.

Jižně od městečka Tolmin se pak krajina markantně promění. Drsné rysy Alp změkknou a kraj nyní získává půvabnou podobu se zvlněnými kopci a všudypřítomnými vinohrady. Goriška Brda jsou regionem, kde je už po staletí hluboce zakořeněna tradice pěstování vinné révy a výroby vína. Mnozí ze zdejších vinařů získávají nejvyšší ocenění i na mezinárodních vinařských soutěžích.

text: Michael Pokorný

#### TIP autora

V obci Drežnica si udělejte čas na oběd v restauraci-penzionu Jelkim hram. Čeká vás typická slovinská kuchyně ve skvělém provedení. Třeba bude vařit či servírovat paní majitelka. Vyhledáváno a doporučováno zejména paraglidisty.

www.alpe-adria-trail.com



I FEEL SLOVENIA



## ALPE ADRIA TRAIL MOJE CESTA K OBJEVOVÁNÍ.

Tři země a jedna společná stezka.

Zažijte turistickou, gastronomickou a kulturní rozmanitost stezky Alpe Adria Trail, která vás zaujme svou autentičností. 43 etap vás zavede z podhůří Grossglockneru v Rakousku, přes Slovinsko, do italského města Muggia u Jaderského moře. Vyberte si svou vlastní scénérii a vydejte se na cestu.

#ifeelsLOVEnia  
#myway  
#alpeadriatrail

www.slovenia.info  
www.alpe-adria-trail.com





© FRANZ GERDL / Kärnten Werbung

## Dálková turistická trasa: Alpe-Adria-Trail

### Od Grossglockneru až k moři

*Alpe-Adria-Trail je 750 km dlouhá, po celé své délce perfektně značená a z přírodního hlediska úchvatná přeshraniční trasa, která vede napříč třemi zeměmi: Rakouskem, Itálií a Slovinskem. Začíná na úpatí majestátního masivu Grossglockneru (3 798 m) a končí u Jaderského moře. Je to trasa plná krásných objevů a zážitků, střídají se na ní nejružnější přírodní úkazy a scenérie. Turisté putují podél vodopádů, horských potoků, jezer a řek až se konečně před nimi rozprostře nekonečná hladina azurově modrého moře. Během putování mohou pozorovat stále se měnící krajinu se specifickou faunou a flórou a plně vnímat kulturní a jazykové rozdíly mezi jednotlivými zeměmi.*

Trasa je rozdělena na 43 etap, každá měří průměrně 17 km. Víceméně po celé délce panuje mírné středomořské klima s vysokým počtem slunečných dnů. Vlastním cílem je rybářská vesnička Muggia nacházející se jižně od starého habsburského přístavního města Terstu.

Alpe-Adria-Trail má již také své pevné místo v cestovatelské literatuře. Dva turističtí průvodci, kteří jsou k dostání v knihkupectvích v německy hovořících zemích, uvádějí cenné informace a tipy pro individuálně pojaté putování. Bezplatná internetová aplikace Alpe-Adria-Trail-App je ideálním pomocníkem při plánování túry z domova nebo jako průvodce na místě samotném. Na webových stránkách [www.alpe-adria-trail.com](http://www.alpe-adria-trail.com) je vedle detailního popisu tras i přehled ubytování a dalších služeb. K dispozici jsou také pracovníci Rezervačního centra AAT, kteří poskytují pomoc s přípravou a organizací putování.



© FRANZ GERDL / Kärnten Werbung


## Cesta je cíl

Putování po trase AAT se nese ve znamení vodního živlu ve všech jeho podobách: ledovce, hučící vodopády, horské řeky s divokými peřejemi, zurčící horské potoky a potůčky, široké říční toky, jezera s pitnou vodou a konečně – na konci celé cesty – nekonečná mořská hladina. Cesty nikdo budovat nemusel, ty zde byly od nepaměti. Nyní však byly poprvé v historii jako celek kartograficky zobrazeny. Kdo nechce absolvovat celou trasu, může si vybrat třeba jedinou etapu anebo jen několikadenní úsek. V každém případě se však turisté mohou spolehnout na to, že si na každé etapě budou připadat jako v rajske zahradě.

## Vydáváme se na cestu

Prvních osm etap vede slunným korutanským údolím Mölltal. Pro tento úsek jsou charakteristické panoramatické výhledy na působivý horský svět s mohutnými třítisícovkami. Start celé AAT je na úpatí Pasterze, největšího rakouského ledovce, v srdci národního parku Vysoké Taury. V obcích Heiligenblut a Großkirchheim je třeba se na chvíli zastavit u apriašských vodních mlýnů (Apriacher Stockmühlen), které patří k nejstarším a nejjednodušším typům vodních mlýnů na světě (lopatkové kolo umístěné na vertikální hřídeli). Zdejší skanzen vypráví příběhy ze strastiplného života horských sedláků od 17. století až do doby před sto lety. Další zastávkou bude středověké městečko Gmünd, jemuž se říká město umělců.

K nejkrásnějším oblastem pro pěší turistiku v Korutanech patří Millstättské Alpy. Jejich půvab tkví v oblých tvarech kopců, z nichž se otevírají výhledy na Millstättské jezero, druhé největší v Korutanech, ležící na jejich úpatí. Oblast je zahrnuta do Biosférického parku Nockberge. Za návštěvu zde stojí známá lázeňská obec a lyžařské středisko Bad Kleinkirchheim stejně jako obec Arriach představující geografický střed Korutan.



Poté, co se poutníci na chvíli zasní při krásném pohledu dolů na Ossiašské jezero, se vydávají na poslední etapu na území Rakouska vedoucí z obce Velden u Wörtherského jezera na výšinu Baumgartnerhöhe. Odtud se otevírá nádherný pohled zpět na Faakerské jezero a na celé Korutany. Určitě nelze minout zříceninu hradu Finkenstein s divadelní a koncertní arénou, která proslula svými kulturními pořady stejně jako naprosto úchvatnými západy slunce.

## Slovinská setkání

V další etapě poutníci doputují do Kranjske Gory, která je bránou Triglavského národního parku (viz strana 56). Zde trasa překonává sedlo Vršič a klesá do údolí řeky Soči (italsky Isonzo). Tyrkysově zbarvená řeka turisty provází až do regionu Goriška Brda, jehož charakteristický kolorit tvoří oblé horizonty a především malebné vesničky obklopené vinohrady. Tradice pěstování vína utváří zdejší kraj již po staletí.



© FRANZ GERDL / Kärnten Werbung





© CLAUDIO BELTRAME

## Šplouchání vlnek Jadranu na doslech

Jakmile se trasa dostane na italskou půdu, poutníky okamžitě ovane typická středomořská atmosféra. Ve vinařské oblasti Collio je nutné se alespoň na chvíli zastavit v historickém městečku Cividale del Friuli (UNESCO). Z krasových plošin pak AAT klesá přímo k moři, do idylického přístavního městečka Muggia pro dchnutého vlivem benátské kultury.

## Zkrácená varianta: Okruh třemi zeměmi

Komu by se zdálo, že 750 kilometrů pochodu je přece jen pořádná dávka, ten si může vyzkoušet zkrácenou verzi, která přesto vede všemi třemi zeměmi. Okruh zahrnuje celkem šest celodenních etap v celkové délce 130 km. Trasa protíná Korutany, Furlansko-Julské Benátsko i Slovinsko. Start je v Korutanech na výšině Baumgartner Höhe u Faakerského jezera, odtud trasa vede do obce s termálními lázněmi Warmbad Villach a přírodním parkem Dobratsch do obcí Nötsch a Feistritz. V Itálii pak sleduje údolí Val Canale a posléze se dostává do obce Valbruna a města nákupů Tarvisia.

Po návštěvě známého poutního místa Monte Santo di Lussari trasa klesá k tyrkysovým jezerům Laghi di Fusine na úpatí impozantní hory Mangart. Dále poutníci vystoupají do zimního střediska Planica, které si neomylně spojujeme se skokanskými můstky, a pokračují do lyžařského střediska Kranjska Gora. Odtud pak šupito přesto zase zpátky do výchozího místa na území Korutan.



© MARCO MILANI

## Několik tipů a nápadů na dovolenou v Korutanech

*Příroda byla ke Korutanům ležícím na prosluněném jihu Rakouska štědrá. Je to nejvodnatější spolková země Rakouska. Najdete zde 200 jezer, 8 000 kilometrů řek, 60 léčivých pramenů a 43 ledovců!*

**Navštivte 100 pamětihodností a výletních cílů zdarma:** muzea, horské dráhy, zážitkové koupele, jízdu lodí, panoramatické silnice, nabídku volnočasových a zážitkových aktivit. Karta Kärnten Card platí jenom v letní sezóně. Úplný výčet výletních míst a ceny pro dospělé a děti najdete na [www.kaerntencard.at](http://www.kaerntencard.at).

**Upečte si vlastní chléb.** Korutany jsou celosvětově první destinací Slow Food Travel. Regionální, sezónní a tradiční kuchyně tu má výsadní postavení. Místní obyvatelé i hosté proto mají příležitost nakouknout nadšeným řemeslníkům při výrobě potravin přes rameno nebo sami přiložit ruku k dílu, pokud budou chtít. Nabídka sahá od kurzů pečení chleba a zpracování senného mléka až po vaření piva a ochutnávky bylinek.

[www.korutany.com](http://www.korutany.com)  
[www.alpe-adria-trail.com](http://www.alpe-adria-trail.com)



© TINE STEINTHALER / Kärnten Werbung



© SAM STRAUSS / Kärnten Werbung





HOME of \*  
LÄSSIG

saalbach.com

#homeoflässig

©saalbach.com, Mirja Gehl

## Víkendovka v Saalbachu aneb jak si užít pěší túry v bajkerském ráji

Myslel jsem to dobře, ale dopadlo to jako vždycky. Obdržel jsem Joker Card otevírající dveře všech místních lanovek, autobusů i řady atrakcí po celém údolí. Mohl jsem vytáhnout kolo z auta a gratis se vozit nahoru, užívat si traily, dokud by se nevypařily brzdové destičky. Ale já ne. Nejenže jsem se nechal nalákat do vyhlášené bajkové lokality na „hiking program“, ale i volba túr podlela skrytým ambicím.

Klikám webem saalbach.com, přehlížím vycházkové trasy s bylinkami stejně jako rodinný výlet s klaunem Montelino. Až dlaždice „Hiking challenge“ nutí prst zabořit do displeje. Máme tu **Pingauer Walk**, což ale na nějakou výzvu navzdory délce 28 km nevypadá, dále **Seven Summits** (hmmm) a **Home of Lässig Walk**. Zde předesílám, že Lässig lze přibližně přeložit jako Pohoda a je to hlavní slogan destinace. Prst znovu klouže po displeji na **7 vrcholů**. Popis – obtížnost 5\*, technika 4\*, výdrž 5\*. Tak to bude ono!

Lanovka Schattberg Express mě katapultuje do výšky až zalehá v uších a už se kochám výhledy. Ale jsem tu na sbírání vrcholů, ne na kochačku. Takže lehce zdolávám sousední West Schattberg. Mlsně pozoruji partičku bajkerů, jak si dávají úvodní klopenky trailu, ale to už sbíhám do prvního sedýlka. Pěšina se zužuje, mým postarší dvojici turistů, kteří ambiciózně nastoupili do prudkého výšvihlu, ale neodolali vábení lánu borůvkových keřů táhnoucí se po úbočí celého kopce. Stráně hoří podzimmím požárem červeného listí. Větvičky se takřka ohýbají k zemi pod tíhou borůvek. Ruce a záhy i kolena mám fialové, jak hledám cool záběry pro instagram.

Druhá polovina září je skvělý termín! Slunce hřeje, nepálí. Boty balím do batohu a několik kilometrů si užívám travnatý koberec naboso. Na Mittagsgogelu jsem právě tak na oběd. Můj litránek vody je už dávno pryč, na celé trase překvapivě není jediná chata. Kdybych si prostudoval popis trasy pořádně, věděl bych. Naštěstí mě zachraňuje pramínek kousek stranou stezky.

Vychutnávám si výstup na nejvyšší vrchol Grossberg, který je současně i sedmým „summitem“ v dnešní sbírce. Na rozdíl od ostatních přečnivá okolí o několik set metrů a dál na západ už nic nebrání

výhledu na dramatičtější scenerii Kitzbühelských Alp a Wilder Kaiseru. Obzor v dálce se zubatí ostrými štíty Tyrol.

V pozdním odpolední jsem na rozlehlých horských loukách sám. Do dálek se nese hvízdání vypasených svišťů, kdesi za travnatým hřbítkem cinká stádo ovcí. Stezka se pomalu láme do údolí a brzy stehna úpí ve strmém seběhu podél potoka mizícího v kaskádách hluboko dole mezi křovisky a modřínů. Tady na konci údolí nejsou žádné lanovky, autobus jede jednou za hodinu. Joker Card se přece jen dnes bude hodit.

**Home of Lässig Walk** si nechávám na zítřek. Volnější a navíc deštivý den využívám pro půldenní výlet s Hansem. Tento chlapík prakticky denně vyráží se zájemci, kteří se dostaví na předem vypsany sraz (na webu hledejte Guided Tours). Kdo má Joker Card, neplatí. Je to skvělá příležitost se dozvědět víc o životě v údolí, jehož rytmus určuje především zimní lyžařská sezóna.

Závěrečná túra, již zmíněný **Home of Lässig Walk**, se klikatí po vrcholech lemujících vzdálený konec údolí. Scenerie se po včerejším dešti úplně změnila. Páří se z lesů, hory jsou zahalené do nízkých mraků, ale nad nimi lze tušit slunce. Do ranního ticha troubí jelen a kráková krkavci. Propagační materiál nelhal! Než se rozhlédnu po okolních kopcích z prvního vrcholku, uběhne ještě nějaký čas, protože těch 1 000 výškových metrů dnes stoupám po svých.

Po Staffkogelu zbývají ještě další tři vrcholové kříže. Hřebenovka se zde láme za každým z nich, stoupání jsou výrazně strmější než na táhlých loukách první den. Baví mě přelézat skalní výchozy na Tristkogelu stejně jako má své kouzlo useknutý hřbet za Gamshagem. Milým překvapením je jezero Torsee, v jehož nehybné hladině se tiše zrcadlí žluto-oranžové stráně. Chladím nohy v průzračné vodě.

Večer v autě potlačuji výčitku, že jsem kolo v Saalbachu z kufru ani nevyndal a přiznávám, že i tohle toulání zde má něco do sebe. Takže vítejte v Home of Lässig!

text: Michael Pokorný

.....  
Tourismusverband Saalbach Hinterglemm  
.....  
Glemmtaler Landesstraße 550  
.....  
A-5753 Saalbach Hinterglemm  
.....  
T: +43 6541 680068  
.....  
contact@saalbach.com  
.....  
saalbach.com





## Zell am See - Kaprun, nekonečné možnosti 365 dní v roce



V regionu Zell am See – Kaprun najdete vše, co mohou Alpy nabídnout: sněhobílé ledovce Kitzsteinhornu, panoramatické výhledy z vrcholu Schmittenhöhe a průzračně čistou vodu v jezeře Zellersee. Přírodní ráj mezi ledovcem, horami i jezerem nadchne všechny sportovní nadšence, rodiny i návštěvníky hledající aktivní dovolenou spojenou s relaxací. V létě i v zimě si tu snad každý vybere ze široké nabídky možností, jak prožít nezapomenutelnou dovolenou.



### V letních měsících aktivně do horské přírody

Léto patří v Zell am See horské turistice a jíždě na horském kole, na své si ale přijdou i vyznavači trailového běhu, jógy, triatlону, skalního lezení, golfu, jízdy na koni, paddleboardingu nebo paraglidingu.

Skvěle značené trekové trasy vás povedou přes louky a lesy v úbočích nad jezerem vzhůru k alpským pastvinám a třítisícovým výšinám národního parku Hohe Tauern. V létě 2019 byl otevřen nový turistický chodník na vrchol Schmittenhöhe věnovaný „Kraft des Waldes“ - síle lesa. V obci Thumersbach můžete prozkoumat tematickou cestu věnovanou slavným osobnostem.

Grossglockner Hochalpenstrasse představuje tréninkový terén první třídy pro odhodlané



bikery, kteří následně mohou přijmout výzvu freeridových trailů na Kitzsteinhornu, kde si užijí adrenalinový nářez v Kaprunském bike parku. Vzrušující zážitky vás čekají také při paraglidingu, skydivingu nebo na nejvýše položené ferratové cestě vybudované v impozantní stěně přehradní nádrže kaprunské hydroelektrárny.

Jestliže preferujete klidnější trávení volného času, můžete se projet na elektrokole, užít si ranní jógu nebo se prostě projít po březích jezera. Využijete-li nové spojení lanovkou na Kaprun (K-ONNECTION), ocitnete se na startu pěších a cyklistických trailů o to rychleji.

Golfoví nadšenci se mohou těšit na 36 nejkrásnějších greenů v celých Alpách na golfových hřištích Schmittenhöhe golf a Kitzsteinhorn, které patří mezi nejlepší golfové hřiště Rakouska.



### Lyžařské potěšení v nejrozmanitějším lyžařském resortu Rakouska

Lyžařská sezóna v Zell am See – Kaprun začíná dříve než kdekoliv jinde. Již v říjnu můžete lyžovat na ledovcích Kitzsteinhornu, jediném ledovcovém lyžařském středisku ve spolkové zemi Salcbursko. Zell am See – Kaprun je jedním z nejslavnějších a nejtradičnějších zimních sportovních areálů v Alpách. Každý, kdo ocení fan-



tastické sjezdové tratě a spolehlivost sněhových podmínek, přijíždí právě sem. S přímým spojením z městečka Kaprun nahoru na Kitzsteinhorn a novým spojením z údolí Glemmtal do panoramatického ski resortu Schmittenhöhe, je tento region ještě atraktivnější než kdy dříve.

Lanovka K-ONNECTION spojuje od prosince 2019 městečko Kaprun, vrchol Maiskogel a ledovec Kitzsteinhorn. Středisko tak poprvé nabídne pohodlné spojení přímo z centra města s lyžařskými svahy na ledovci, což je unikátní služba v celých východních Alpách.

Ale to ještě není všechno. Držíc se motto „Údolí bez hranic“ první sekce zellamseeXpresu propojila údolí Glemmtal s panoramatickým a rodinným skiareálem Schmittenhöhe. Tím došlo k napojení zdejším sjezdovek na lyžařský areál Skicircus Saalbach – Hinterglemm – Leogang – Fieberbrunn.

Díky tomuto novému propojení lyžařských oblastí i v rámci skipassu „Ski ALPIN CARD“ můžete využít 408 km sjezdovek, včetně ledovce. Heslem této lyžařské sezóny je: Jeden lístek pro 3 regiony s nekončícím lyžařským potěšením – od freeridingu a panoramatického lyžování po sněhově spolehlivý ledovec. A to vše v jedné z nejkrásnějších krajinných scenérií Rakouska. Jednoduše, to nejlepší z Alp.

Zell am See-Kaprun Tourismus  
Brucker Bundesstr 1a  
5700 Zell am See, Austria  
welcome@zellamsee-kaprun.com  
facebook.com/zellamsee-kaprun  
instagram.com/zellamsee-kaprun





# 4camping.cz

Největší nabídka outdoorového a turistického vybavení v ČR!  
250 značek • 185 000 ks zboží skladem • 500 výdejních míst



SHOWROOM 10 000 m<sup>2</sup>

VÝSTAVA STANŮ  
29. 5. – 16. 8. 2020

VÍCE INFO

[www.4camping.cz](http://www.4camping.cz)  
[www.vystavastanu.cz](http://www.vystavastanu.cz)

PRODEJNY

Praha (4x), Brno, Plzeň, Ostrava,  
Hradec Králové, Bratislava,  
Pasohlávky, Vranovská pláž

## Prodejní Výstava stanů a vybavení do přírody

Výstaviště Praha Letňany  
29. 5. – 16. 8. 2020

- 250 outdoorových značek na ploše 10 000 m<sup>2</sup>
- Nejvíce stanů, spacáků, kempingového nábytku, karimatek, outdoorového oblečení a obuvi, batohů, doplňků ... na jednom místě
- 320 postavených stanů – turistických, rodinných a expedičních
- Velké VÝSTAVNÍ SLEVY, dárky k nákupu
- Spacákové ležení – všechny spacáky a karimatky k vyzkoušení
- Soutěž o atraktivní ceny za 1 000 000 Kč
- Vyškolený personál, dobrá dostupnost, parkování a vstup ZDARMA
- Restaurace, dětský koutek a lezecká stěna, doprovodné akce ...



[www.vystavastanu.cz](http://www.vystavastanu.cz) | [www.4camping.cz](http://www.4camping.cz)

 **singing  
rock**  
outlet

## Vybavte se u nás

Specializovaná prodejna,  
půjčovna a test centrum  
lezeckého vybavení

[www.singingrock-outlet.cz](http://www.singingrock-outlet.cz)



# S námi je svět BAREVNÝ



**JOTA**<sup>®</sup>  
NAKLADATELSTVÍ

**30% SLEVA** na všechny tituly\* na [WWW.JOTA.CZ](http://WWW.JOTA.CZ)  
Slevový kód: **ALPEN**

\*Slevu nelze uplatnit na zboží v akci.

vždy výhodněji na  
[www.JOTA.CZ](http://www.JOTA.CZ)



# OUTDOOROVÝ KURZ HORAL

## Komplexní balíček šesti kurzů plný výhod

- všechny potřebné znalosti a dovednosti pro vysokohorské výstupy v šesti kurzech
- výuka pod dohledem horských vůdců a průvodců
- od zdravotní péče až po vyproštění z ledovcové trhliny
- důraz na praktické nácviky
- slevy na tři libovolné výstupy na vrcholy
- volné vstupenky na outdoorový festival Do Hor!

SNĚŽNICOVÝ KURZ | ZÁKLADY POHYBU PO LEDOVCI | ORIENTACE NAVIGACE  
A 1. POMOC V HORÁCH | KOMPLETNÍ LEDOVCOVÝ KURZ | KOMPLETNÍ LAVINOVÝ KURZ  
PŘÍPRAVNÝ KURZ PRO VÝSTUP NA MT. BLANC A DALŠÍ ČTYŘTISÍCOVKY

+DALŠÍ: FERRATOVÉ KURZY | OUTDOOROVÝ FOTOKURZ | FERRATOVÝ KURZ PRO RODIČE S DĚTMI

## ŠKOLNÍ ZÁJEZDY

ŠVÝCARSKO | FRANCIE | VELKÁ BRITÁNIE  
RAKOUSKO | USA | NĚMECKO | ITÁLIE | SLOVINSKO  
BENELUX | IRSKO | SLOVENSKO | POLSKO | DÁNSKO  
POBALTÍ | BALKÁN | NORSKO | ŠPANĚLSKO

VZDĚLÁVACÍ ZÁJEZDY | LYŽAŘSKÉ KURZY  
JEDNO/DVOUDENNÍ AKCE | SPORT A TURISTIKA

**Přenechte starosti  
s organizací na nás!**

WWW.V-TOUR.CZ

# Hoch Bett

(So schaut's aus da heroben.)

Když vyrazíte do hor na čerstvý vzduch, jako členové rakouského Alpenvereinu máte spoustu výhod. Například slevu až 50 % na přenocování na horských chatách. Kancelář OEAV.CZ přidává členství v Alpenvereinu další rozměr množstvím výhod u partnerů v České republice.

S námi se Alpenverein vyplatí!  
[www.oeav.cz](http://www.oeav.cz)

alpenverein   
oeav.cz



# Do hor!

FESTIVAL  
HORSKÝCH  
SPORTŮ

4 tematické  
večery  
5 cestovatelských  
besed

/ 16. leden - 25. březen / Brno / [www.festivaldohor.cz](http://www.festivaldohor.cz) /

## Tematické večery

16/1 **Bezpečnost a 1. pomoc  
v horách**

Tímto vás zveme na již 3. ročník festivalu ve společnosti horských vůdců, odborníků a dalších hostů, kteří představí jednotlivé horské aktivity, poskytnou cenné rady k minimalizaci potenciálních rizik, představí nové trendy a podělí se o užitečné tipy.

13/2 **Nejlepší trekové 5 000 ve světě**

**Místo konání:** Zastupitelský sál radnice  
Brno-Střed, Dominikánská 264/2  
Vstupenky v síti smsticket.cz  
**Začátky vždy v 18:00.**

12/3 **Jak zdolávat Alpské  
čtyřtisícovky?**

25/3 **Po ledovci bezpečně, aneb zásady  
pohybu po ledovci**

## Cestovatelské besedy v Mahenově knihovně

30/1 **Írán, Damávand**

V útulných prostorách Malého společenského sálu Knihovny Jiřího Mahena (Brno, Koblížná 4) budou probíhat besedy a přednášky průvodců CK V-tour i nezávislých cestovatelů.  
Vstup volný.  
**Začátky vždy v 18:00.**

6/2 **Peru, nejkrásnější trek**

Doraz – Pozvi známé – Sdílejí!  
**TO CHCEŠ ZAŽÍT**

27/2 **Vulkány Ekvádoru**

Změna programu vyhrazena.

5/3 **Arménie a Gruzie**

Podrobné informace na našich webových stránkách.  
[www.festivaldohor.cz](http://www.festivaldohor.cz)

19/3 **Trek v Nepálu - který je ten nej?**

Pořádá: Český alpský klub z.s. za podpory Alpenverein OEAV.CZ, CK V-tour, Knihovny Jiřího Mahena v Brně a městské části BRNO-STŘED



# VELKÁ FOTOSOUTĚŽ

## 2020

téma: LIDÉ — HORY — DOBRODRUŽSTVÍ

Přihlaste vaše  
nejlepší fotografie,  
dejte hlas svému  
favoritovi, vyhrajte  
skvělé ceny od  
partnerů soutěže!

Vyhlášeno bude 5 nejlepších snímků  
z hodnocení poroty a 3 nejoblíbenější  
snímky z hlasování veřejnosti.

Hlavní cenu získá nejlepší fotografie vybraná porotou. Ceny jsou připraveny i pro hlasující. Autor vítězné fotografie získá zdarma ubytování pro 2 osoby na 1 noc v hotelu Kulm\*\*\*\* na vrcholu Pilatus ve Švýcarsku. Voucher zahrnuje i zpáteční cestu lanovkou či zubačkou, čtyřchodové menu k večeři a snídaňový raut.

Pro nejlepší fotografii s cyklistickým motivem věnuje zvláštní cenu mojeKolo.cz.

Hodnotné ceny věnují také pořadatelé Alpenverein OEAV.CZ, CK V-tour a další partneři soutěže.

▲ Finalisté soutěže 2019

pořádá:



za podpory partnerů:



**Uzávěrka přihlášek: 31. 5. 2020**

Soutěžní snímky lze zaslat výhradně v digitální podobě prostřednictvím webového formuláře, kde najdete také podrobná pravidla, přehled všech soutěžních snímků, a kde také můžete hlasovat. Nejlepší snímky opět zařadíme do naší putovní výstavy!

[www.oeav.cz/fotosoutez](http://www.oeav.cz/fotosoutez)



# obchod Alpenverein obchod Alpenverein

Kompletní sortiment najdete na [www.oeav.cz/obchod](http://www.oeav.cz/obchod) • T: 606 075 575 • [clenstvi@oeav.cz](mailto:clenstvi@oeav.cz) • Brno, Údolní 57

# obchod Alpenverein obchod Alpenverein

Kompletní sortiment najdete na [www.oeav.cz/obchod](http://www.oeav.cz/obchod) • T: 606 075 575 • [clenstvi@oeav.cz](mailto:clenstvi@oeav.cz) • Brno, Údolní 57

Potěšte sebe nebo své blízké krásným dárkem!

V naší stylové prodejně si můžete vybrat z nabídky zboží a doplňků s motivem alpské protěže. Trička, mikiny a šátky jsou z vlastní produkce OEAV.CZ.

Vše zasíláme také poštou.



## Trička OEAV.CZ

Elegantní trička s protěží a stylizovaným logem oeav.cz. Dámská v tmavě červené a tyrkysové, pánská v modré a vínové barvě. Velikosti S-XXXL.

cena: 400 Kč / 350 Kč\*



## Mikina OEAV.CZ

Tmavěmodrá mikina s kapucí a klokaní kapsou s protěží a stylizovaným logem oeav.cz. Dámské i pánské provedení. Velikosti S-XL.

cena: 620 Kč / 550 Kč\*



## Zimní deka

Originální zimní deka horských chat. Nadýchaná a hřejivá. Rozměr: 150 x 220 cm.

cena: 1850 Kč / 1580 Kč\*



## Plstěná peněženka

Praktická peněženka vyrobená z recyklovaného PET s praktickými přihrádkami a uzavíratelnou kapsou na mince.

cena: 630 Kč / 530 Kč\*



## Sportovní ručník

Lehký ručník z mikrovlákn je ideální pro outdoorové použití a cestování. Rozměr: 45 x 90 cm.

cena: 660 Kč / 550 Kč\*



## Nastavitelný pásek s kovovou přezkou

Textilní pásek se siluetou hor/černý, oboustraně použitelný. Na přezce je vyražen motiv alpské protěže.

cena: 630 Kč / 500 Kč\*



## Vložka do spacáku

Vhodná zejména při spaní na horských chatách nebo jako hygienická vložka.

100% bavlna (sbalitelná do vel. 10 x 7 x 20cm)

cena: 550 Kč / 440 Kč\*

pravé hedvábí (ultralehká, 156g)

cena: 1930 Kč / 1670 Kč\*



## Multifunkční šátek OEAV.CZ

Šátek SVEN s motivem alpské protěže. Na výběr mezi svěží zelenou a elegantní bílou barvou. Šátek lze nosit jako členku, čepici, kuklu nebo jen tak jako pěkný doplněk.

cena: 300 Kč / 250 Kč\*



## Pytlík na magnezium

Pytlík na magnezium značky Chillaz s přídatným držákem pro „kartáček na zuby“ s tabulkou lezeckých obtížností vytištěnou na zadní straně.

cena: 550 Kč / 500 Kč\*



## Kolekce šperků Crystalp s kamínky Swarovski

prsten: 1250 Kč/1150 Kč\*

řetizek s přívěskem: 1250 Kč/1000 Kč\*

náušnice: 1250 Kč/1000 Kč\*

náhrdelník: 1500 Kč/1250 Kč\*



# mapy do hor mapy do hor mapy do hor

OEA.V.CZ • Údolní 57, Brno • www.mapydohor.cz • rezervace vybavení tel.: 606 075 575 • clenstvi@oeav.cz

Rozšířili jsme nabídku map a knižních průvodců. Nyní nabízíme kompletní edici map Alpenvereinu, turistické mapy Švýcarska od Kompassu, Slovinska a Rakouska z edice Freytag&Berndt, mapy ČR a SR včetně map cyklistických od KČT i Shocart, dále auto-mapy a autoatlasy a knižní průvodce Freytag&Berndt, Rother a Rough Guides.



## Mapy edice Alpenverein

- Rakouské Alpy
- Německé Alpy
- Sella a Brenta
- expediční mapy
- měřítko 1:25 000/1:50 000
- letní/zimní varianta



## Švýcarsko a Alpy v edici Kompass

- kompletní Švýcarsko
- Sextenské Dolomity
- Julské Alpy
- Mt. Blanc
- měřítko 1:50 000
- voděodolné provedení



15% sleva pro členy

## Freytag & Berndt, mapy a knižní průvodci


- automapy celého světa
- turistické mapy Rakouska
- plány světových měst
- F&B průvodci na cesty



15% sleva pro členy

## Česká republika a Slovensko na mapách Shocart a KČT

- turistické mapy: 1:40 000/1:50 000
- cykloturistické mapy: 1:60 000
- plány měst



15% sleva pro členy

## Průvodci Rother & Rough Guides

- turistické trasy po regionech ČR
- turistika po zemích světa
- charakter cesty, časová náročnost, zajímavosti
- kontakty a praktické tipy
- vč. podrobné turistické mapy
- Rough Guide se slevou 30%

# outdoorová půjčovna outdoorová půjčovna

Půjčovna OEA.V.CZ • Údolní 57, Brno • www.outdoorova-pujcovna.cz • rezervace vybavení tel.: 606 075 575 • clenstvi@oeav.cz



## Vybavení pro děti + camping

Dětské celotělové úvazky • Dětské sety via-ferrata • Dětské lezecké přilby • Nosítka • Stany • Vaříče + PB bomby • Slakcline



## Ferraty + ledovec

Sety via-ferrata • Sedací úvazky • Prsní úvazky • Lezecké přilby • Turistické řemínkové mačky • Turistické cepíny • VHT lana



## Lavinové komplety + sněžnice


Třianténové lavinové vyhledávače ARVA NEO • Lavinové sondy s ergonomickým systémem aretace • Teleskopické ALU lopaty • Sněžnice TSL s rychlonastavitelnými upínacími pásky • Dětské sněžnice TSL Freeze

Kompletně vás vybavíme na zajištěné cesty, ledovec, na zimní túru se sněžnicemi a lavinovou výbavou, na výlet s dětmi či dovolenou v kempu. Veškeré vybavení je pravidelně kontrolováno a obnovováno. Členové OEA.V.CZ mají navíc: 25% sleva na půjčovně s kuponem 10 % paušálně / 50% sleva na vratnou kauci






# Hlavní kancelář OEAV.CZ

Údolní 57, 602 00 Brno, ČR   
T: +420 606 075 575  
clenstvi@oeav.cz  
[www.oeav.cz](http://www.oeav.cz)

## Kontaktní místa

### Česká Republika

BRNO: Alpsport, Josefská 3/5 

BRNO: Stěna Duro, Slaměnickova 23b


BRNO: Sun Sport, Kšírova 32

BRNO: Vodák Sport, Bratislavská 31


BRNO: Trtík sport, Božetěchova, 102a


JIHLAVA: Svět hor, Čajkovského 2 

KLADNO: Sambarsport, Dělnická 244 

OPAVA: Hororsport, Dolní nám. 25 


OSTRAVA: Alpsport, Tyršova 25 

PRAHA: Alpsport, Na Florenci 35 

PRAHA: Alpsport, Vinohradská 38 

PONIKLÁ: Singing Rock, podniková prodejna


ŠUMPERK: Agentura Kryštof, Jesenická 3071 


VRCHLABÍ: Horolezeni.cz, Sv. Čecha 166 


ML. BOLESLAV: Český ráj, Starom. náměstí 150

VSETÍN: VodaHory.cz, Velký Skalník 1465 

### Slovensko

BRATISLAVA: Sun Sport, Jasovská 3039/12 

TURANY: CK Outdoor Tour, Rybárska 1121/21 

 Místo, kde je možné zapůjčit klíč k Winterraum.

 **alpenverein  
EXPRESS**

Členství/pojištění ihned!

[www.alpenverein-express.cz](http://www.alpenverein-express.cz)  
[www.alpenverein-express.sk](http://www.alpenverein-express.sk)

